Rondje langs de Groepen (2023)

Onthulling

informatiebordjes

17 juni 2023



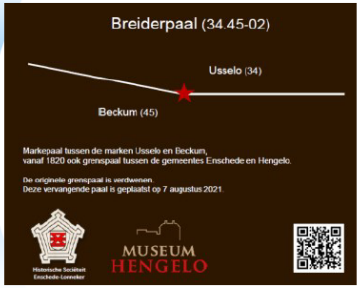



Ellen Beerens, Hans Beerens en Gerhard Post tonen de nieuwe informatiebordjes zoals die komende tijd bij de diverse markestenen in Twente worden geplaatst. © Frans Nikkels

Speciale informatiebordjes maken Twentse markestenen weer zichtbaar: ‘Met dit initiatief brengen we de geschiedenis terug in de stad’

In Museum Hengelo zijn zaterdag negentien informatiebordjes onthuld die komende tijd bij markestenen en palen in of op de grens van de gemeentes Hengelo, Enschede, Almelo, Tubbergen, Borne, Hof van Twente, Dinkelland en Haaksbergen worden geplaatst.

Grenspalen op topotijdreis (meer dan ooit!)

https://www.markegrenzen.nl/aanvullend/grenspalentopotijdreis/

Ambt en Stad Delden

Bas Boer

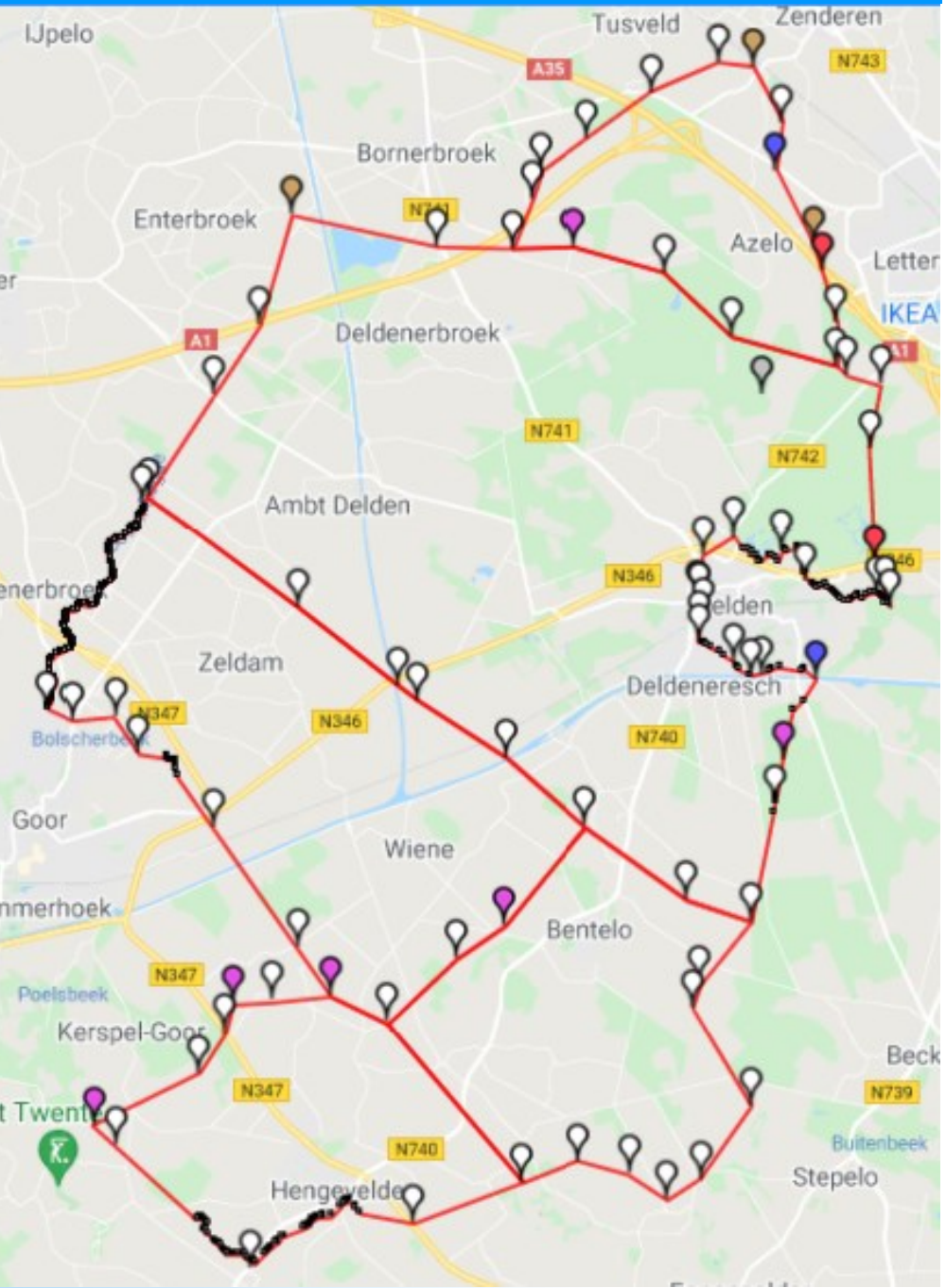

VERENIGING
HEEMKUNDE AMBT EN STAD DELDEN

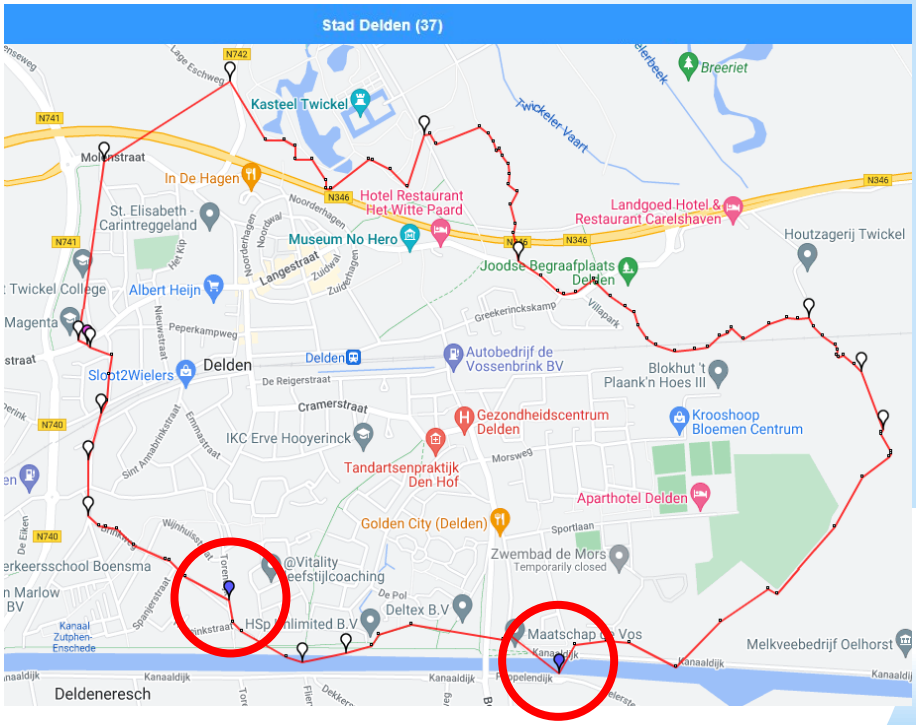

Fietstocht langs markestenen (2 september)

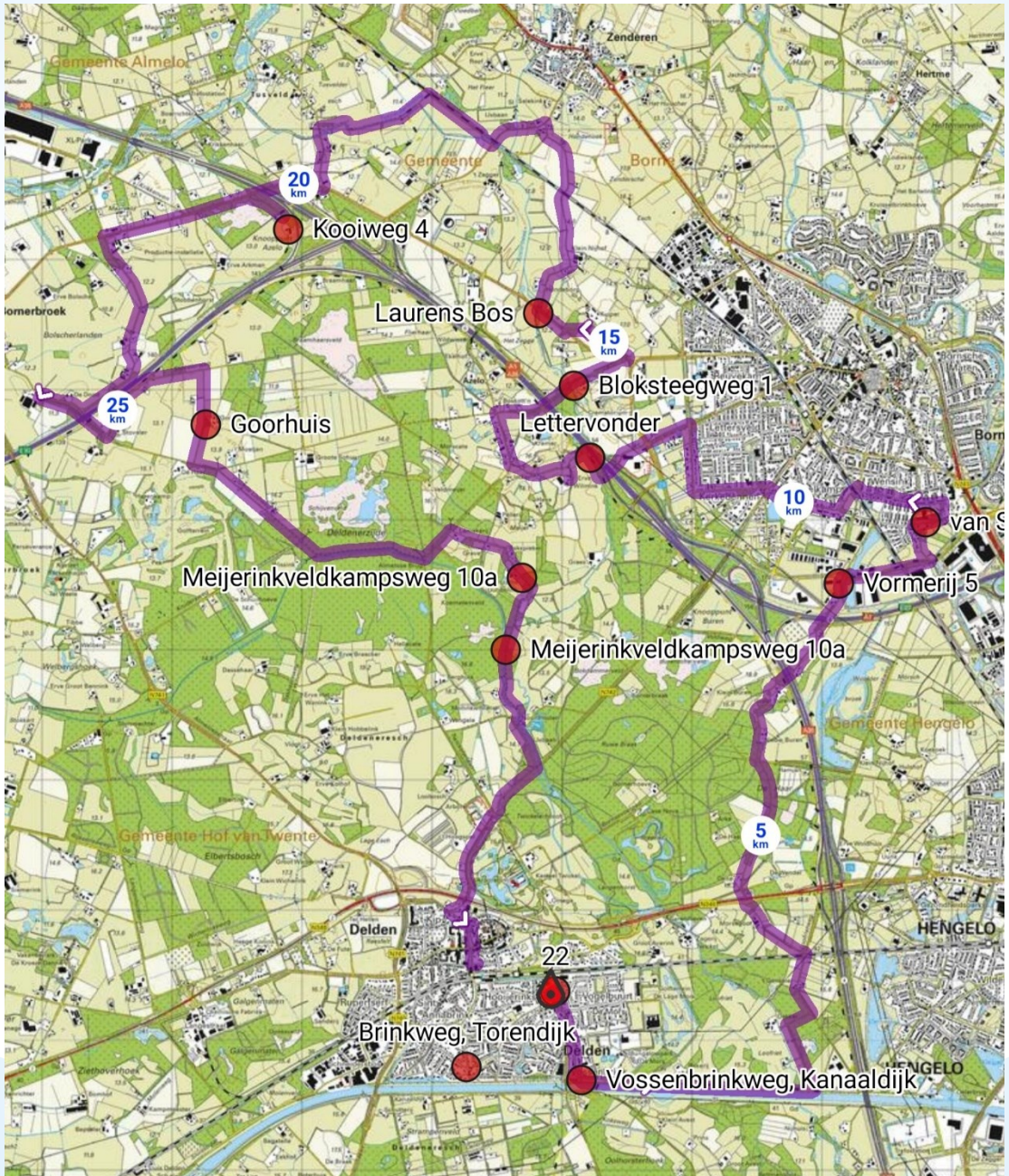

Plaatsing informatiebordjes

Berkelland

Ton Esman, Henk Sieben

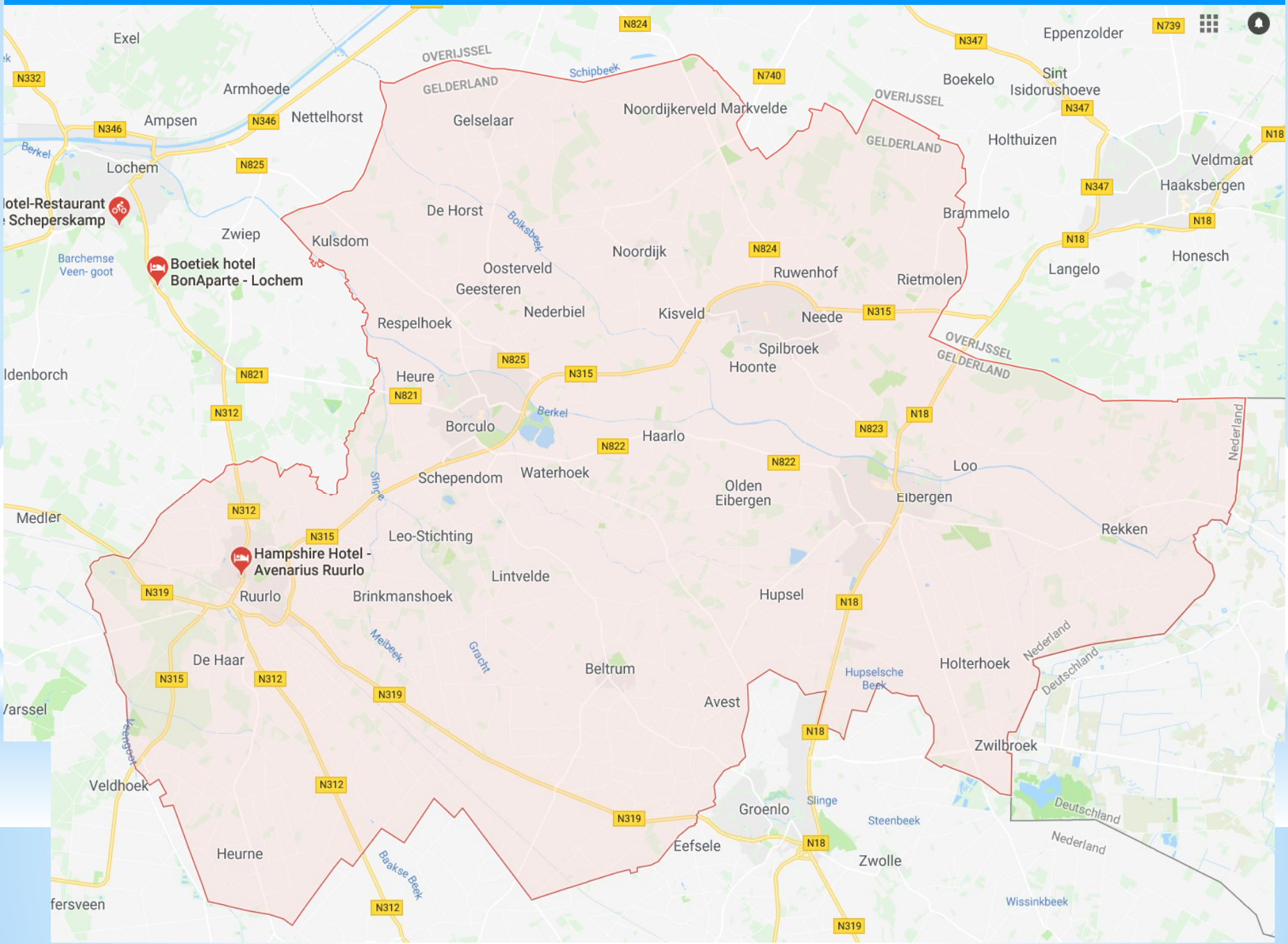

De wigbold van Ootmarsum

Hans Oude Rengerink

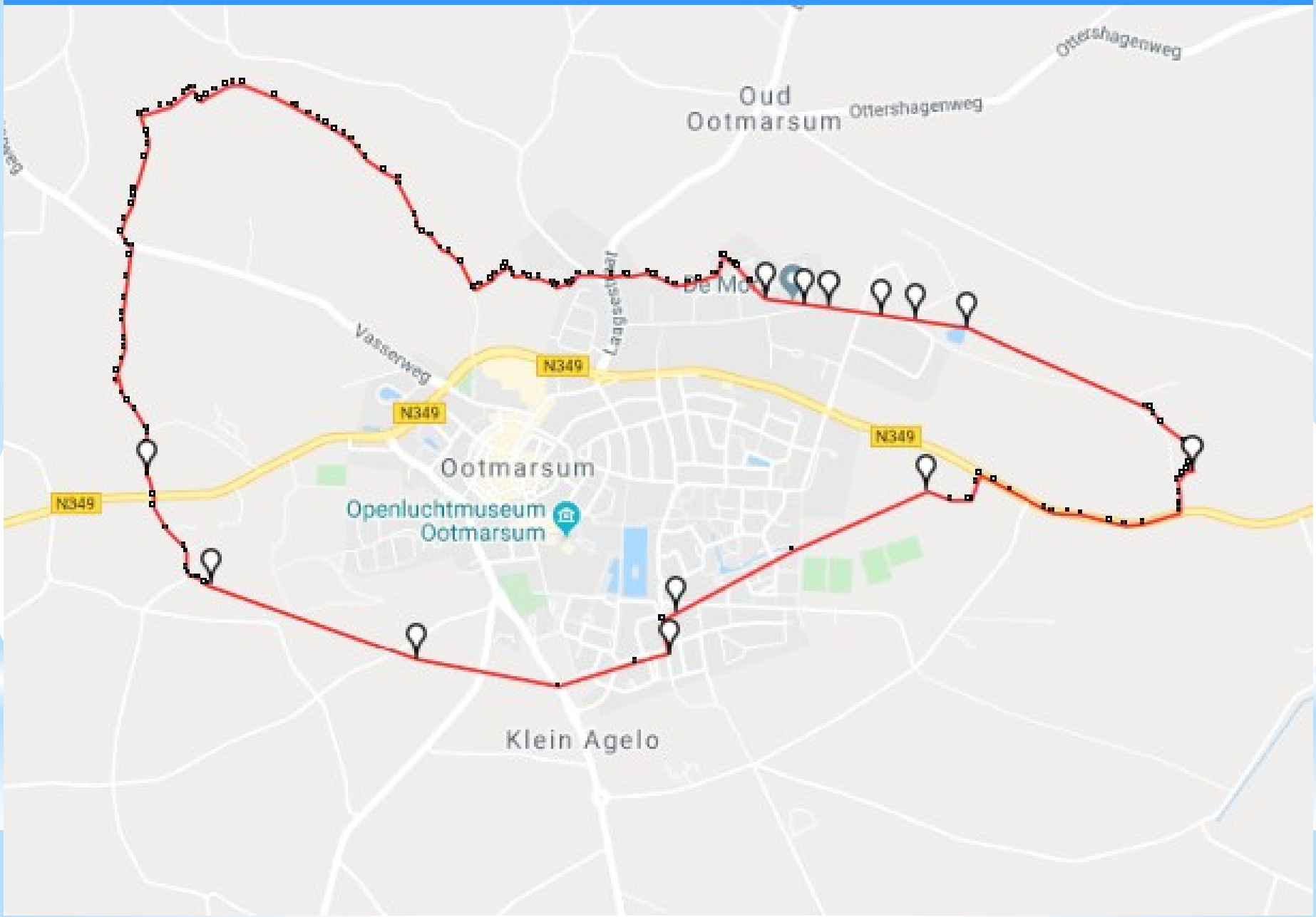

Tubbergen/Borne

Gerrit Maathuis

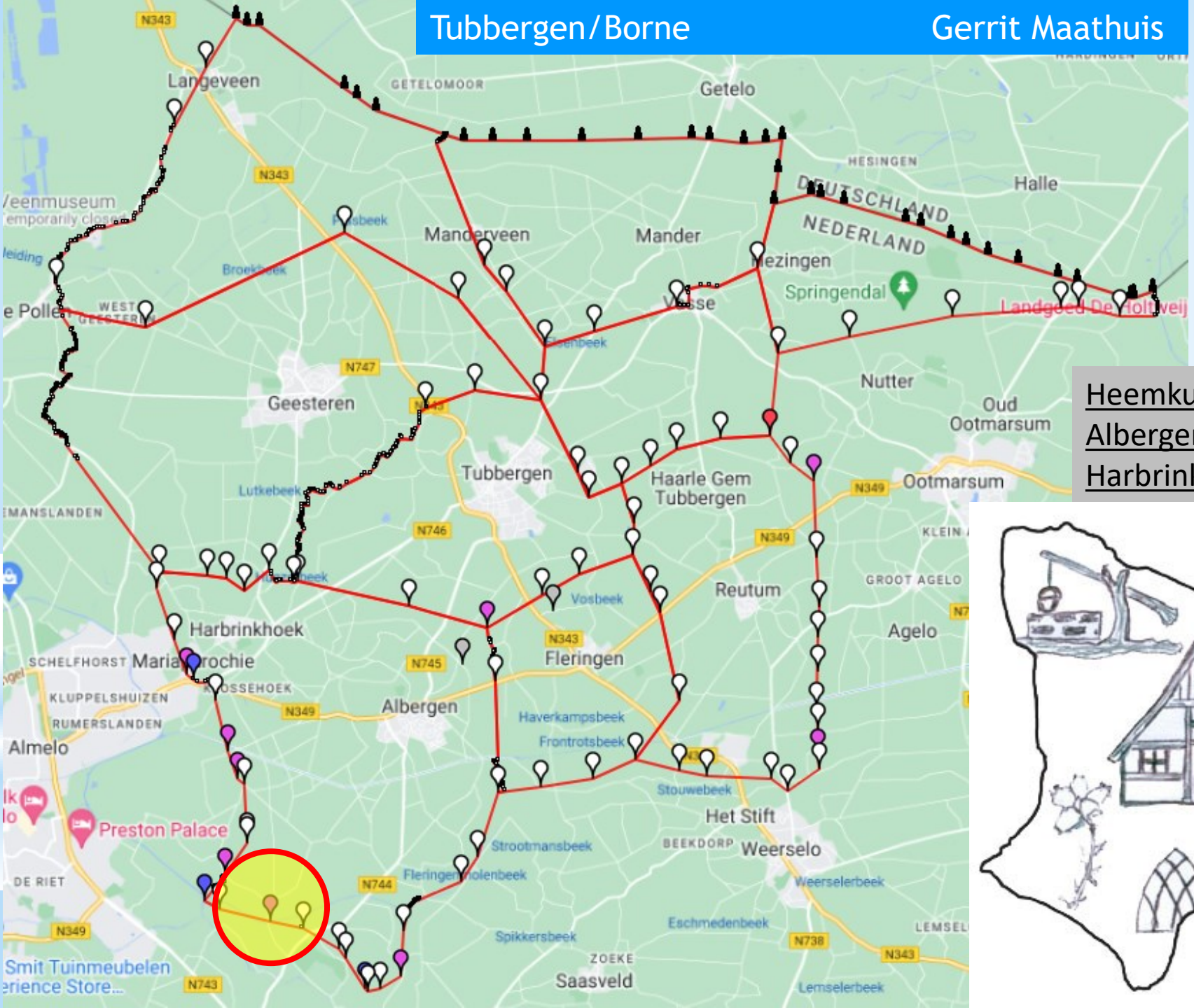

Heemkunde Albergen-Harbrinkhoek

Plaatsing informatiebordje bij Avenhuissteen

Tubbergen/Denekamp

Gerrit Oonk

Steen in de maat van Veldhuis

Denekamp

Martin Blokhuis

Grenspaal 7 / 37 nu nog bij het Palthehuis

Breklenkamp, Lattrop, Tilligte

Harry Smienk

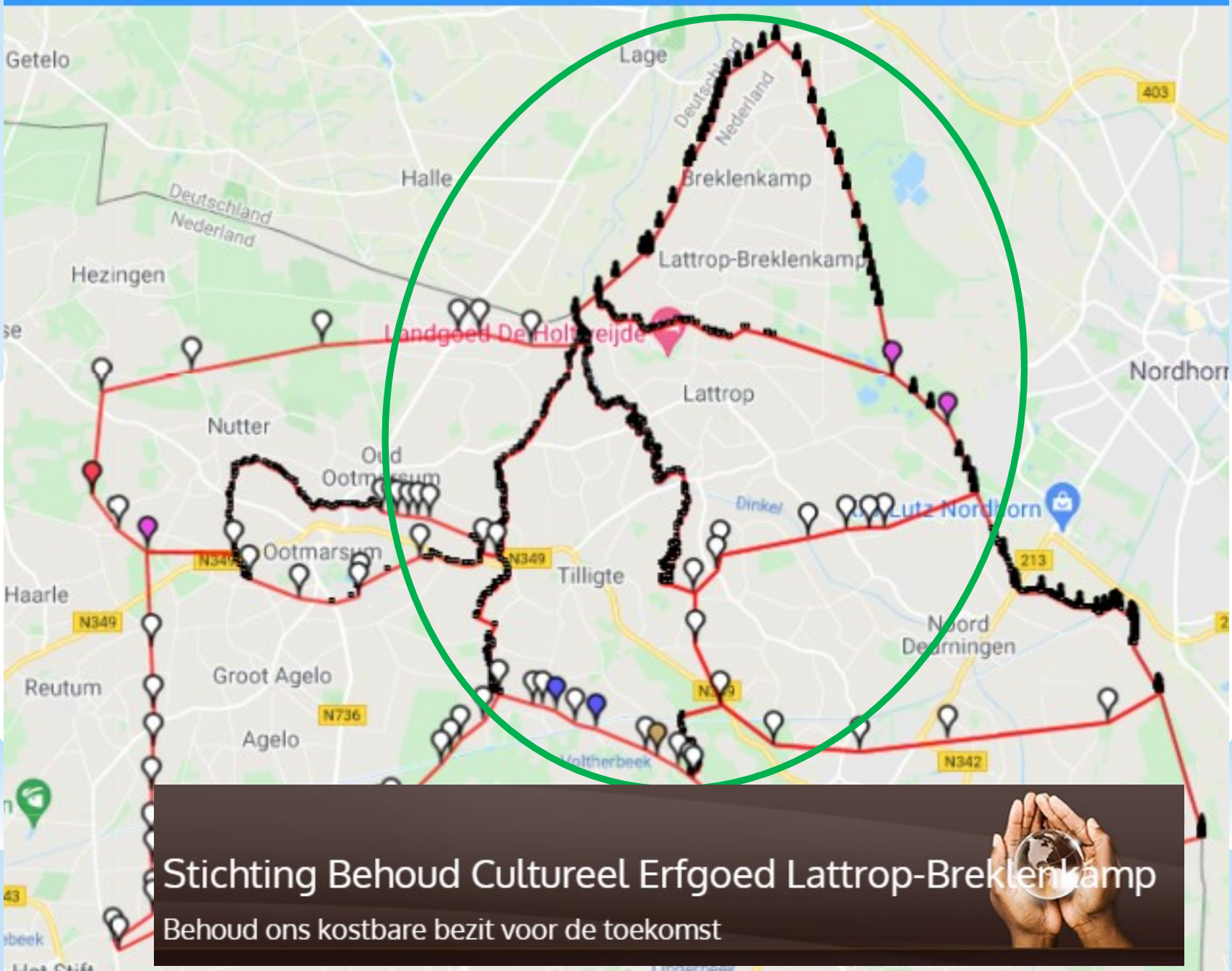

Markeboek Tilligte, Lattrop en Breklenkamp

Markeboek van Tilligte, Lattrop en Breklenkamp

Verschijnt voorjaar 2023

Een waardevol én uniek boek !
Eénmalige uitgave en oplage.

De Stichting Behoud Cultureel Erfgoed, in samenwerking met de betrokken werkgroepen uit Tilligte, Lattrop en Breklenkamp wil de oude markeboeken van Tilligte, Lattrop en Breklenkamp toegankelijk maken voor een groter publiek, om zo de kennis te kunnen delen over de leefwijze van onze voorouders en over hun werk in en om de boerderijen. Hoe bewerkten ze hun akkers? Waar weidden ze hun vee, hoe verdeelden ze brandhout, heideplaggen en turf? Welke veldnamen en begrippen werden gebruikt?

De auteur Dr. Henk Koop voorzag als wetenschapper het manuscript met oude kaarten en zijn gewaardeerde expertise. De teksten zijn verluchtigd met foto's en kaarten. Tekstkaders verduidelijken de onderwerpen, vatten ze samen, schematiseren ze en vergelijken ze met andere bronnen.
Het Markeboek is een transcriptie vanuit de historische markeboeken die zich in het archief van het Historisch Centrum Overijssel en in het Historisch Archief Twickel bevinden.
Met deze transcriptie is het nu mogelijk geworden om de eeuwenoude markegeschiedschrijving, met al zijn oude begrippen en beschrijvingen, in begrijpelijk hedendaags Nederlands terug te lezen. Het boek vertelt veel over het leven in de afzonderlijke marken en het gebruik van de gemeenschappelijke gronden. Het gaat over de besluitvorming, de regelgeving in de marken, en vooral over conflicten, met mensen van buiten de marken met name uit de Neustadt en uit de omliggende marken en de Heerlijkheid Lage over de markegrenzen.

Kortom, een uniek en boeiend geheel!

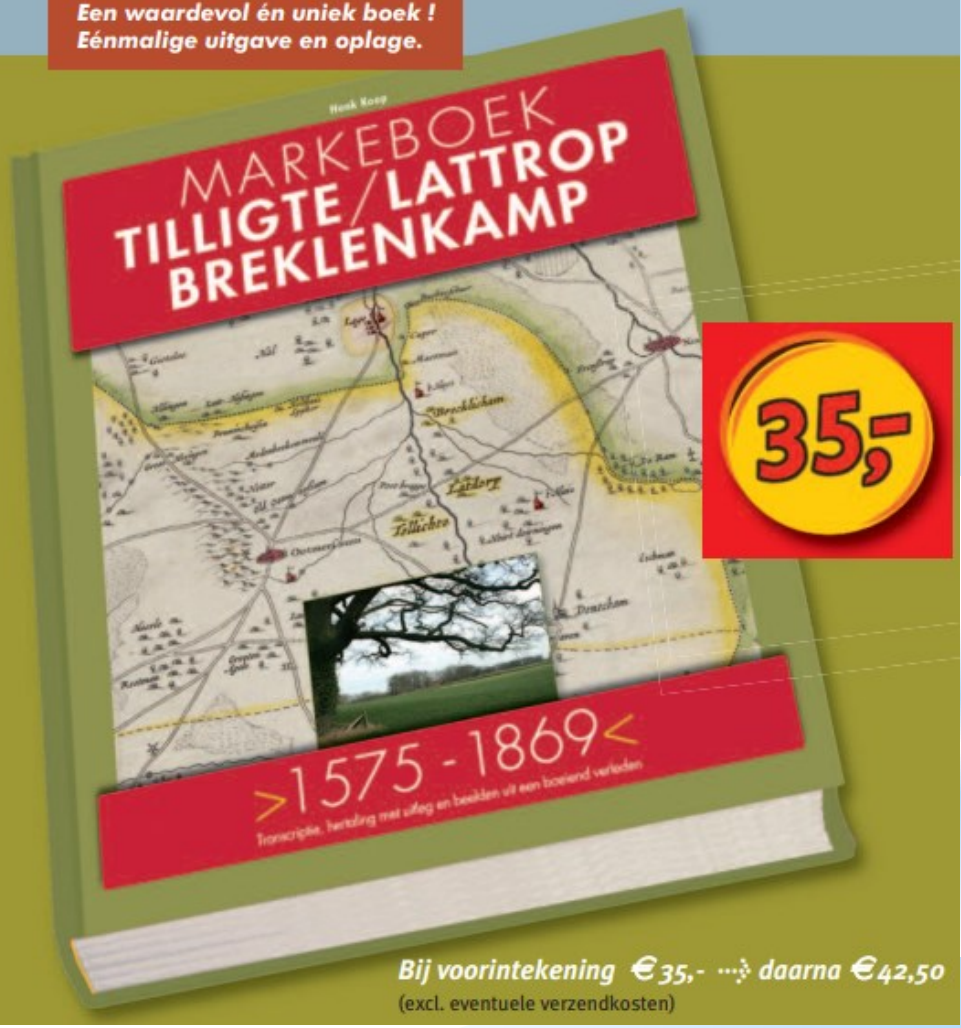

Bij voorintekening €35,- ···> daarna €42,50
(excl. eventuele verzendkosten)

Markegrens tussen Lattrop en Breklenkamp

2

BEZIENSWAARDIGHEID

Markegrens

Markegrens

Je loopt nu langs de markegrens tussen Lattrop en Brecklenkamp. Eerst is hij nog aangegeven met een greppel. Daarna verdwijnt hij maar hebben wij hem gemarkeerd met stenen. Hij eindigt aan de landsgrens met twee andere markegrenzen.

Landschap Overijssel

Het wigbold van Oldenzaal

Marke Losser

Peter Heerink

Historische Kring Losser

De Lutte, Berghuizen, Beuningen Wilbert Kallenberg, Harrie Austie

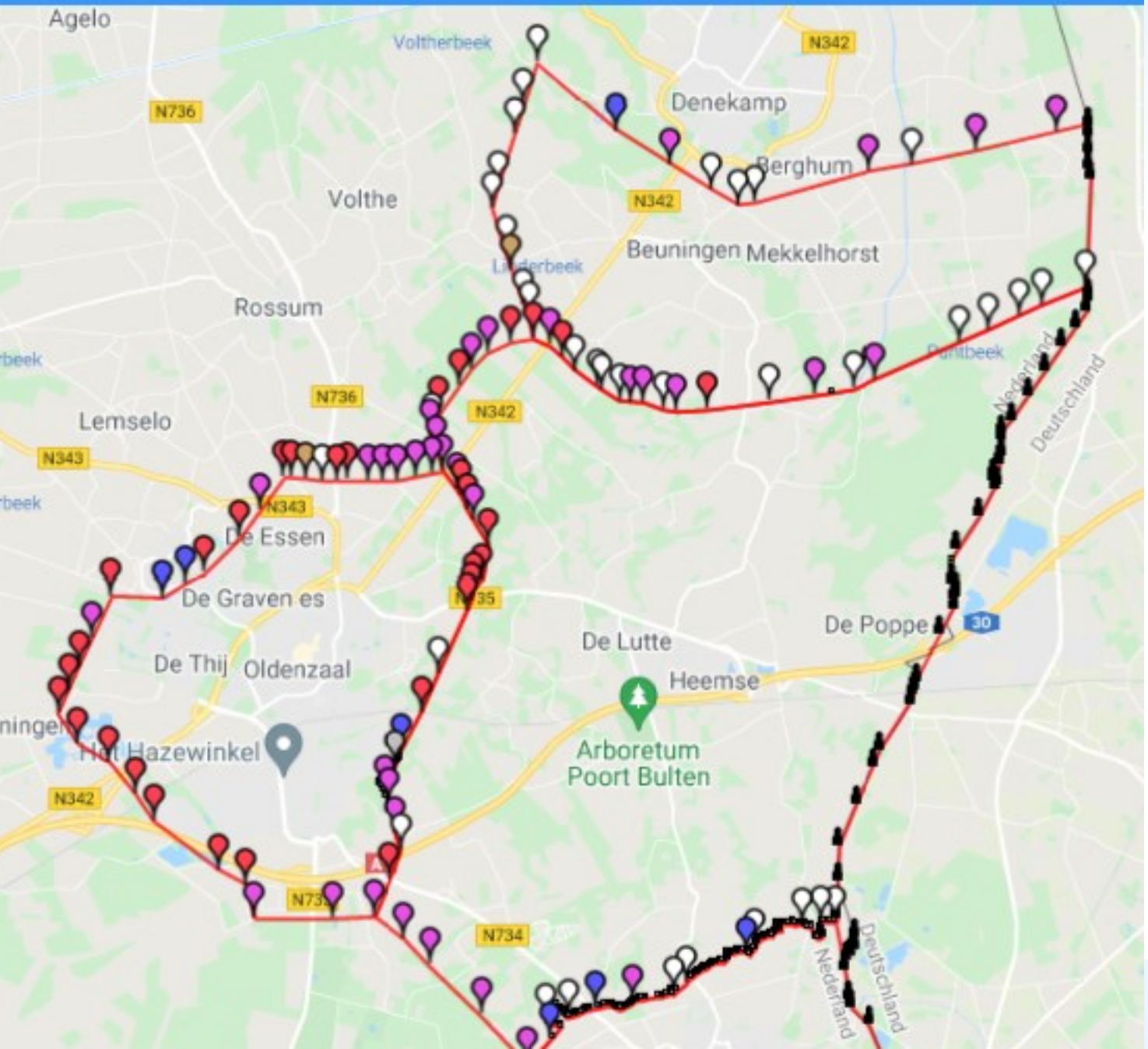

De Dree Marken

Berghuizen • Beuningen • De Lutte

De Dree Marken

9 vervangende stenen geplaatst

Grens marken Beuningen en Denekamp

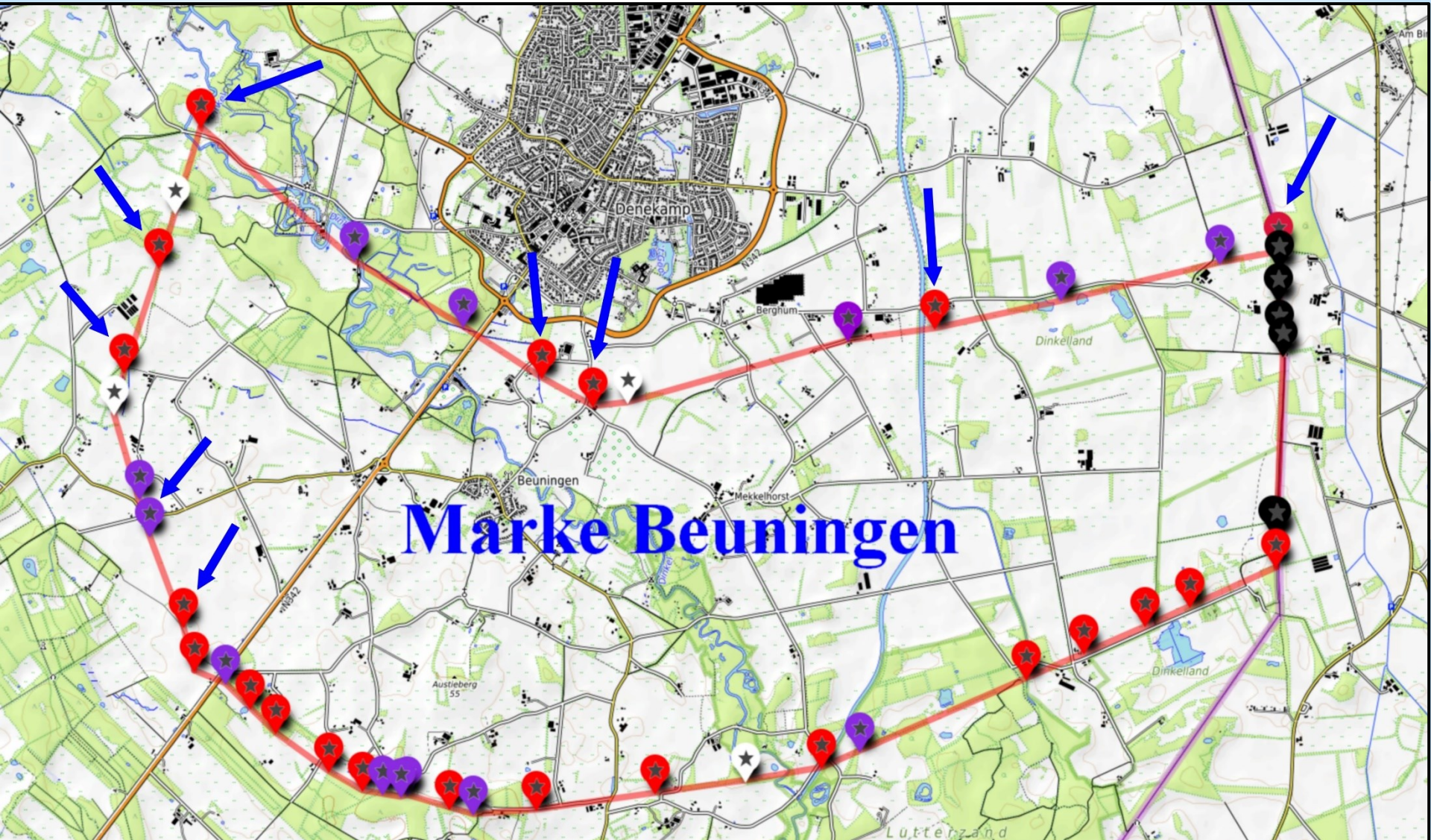

Infobordjes geplaatst grens De Lutte Beuningen

Originele markesteen gevonden?

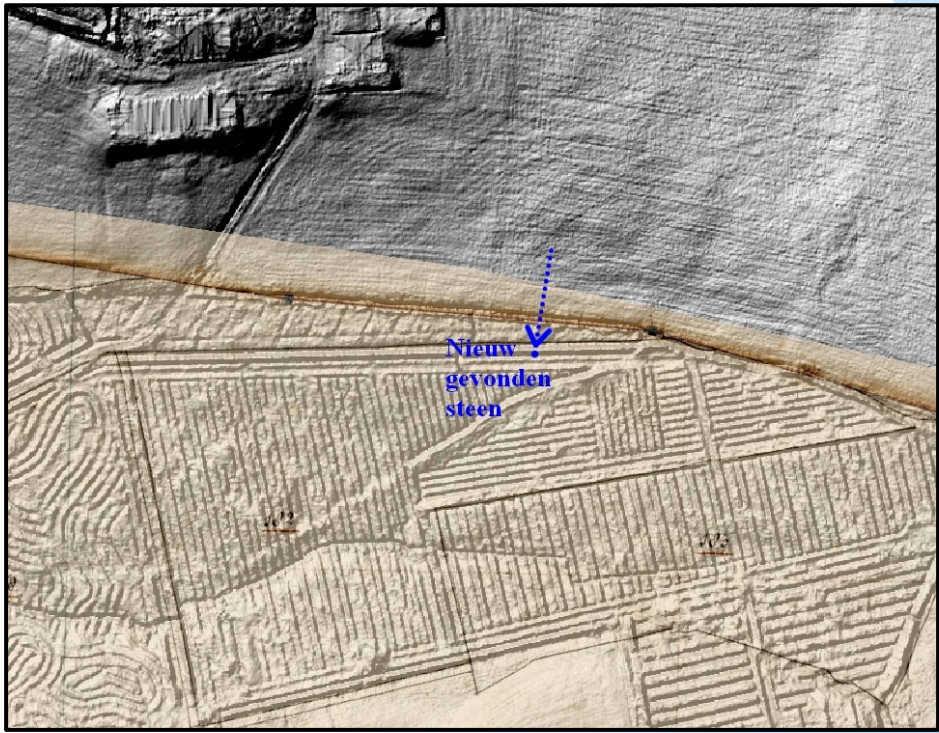

Infopaneel

GP 25

Geocaching: De Loakgang Trail
Veldstudiedag: Lezing Mark(ant)e stenen
Grens Beuningen Bentheim

Plannen

- Markegrens Beuningen en Denekamp:
  infoborden ontwerpen en plaatsen.

- Markegrens Beuningen en Volthe:
  infoborden ontwerpen en plaatsen.

- Grens Beuningen en Bentheim: situatie nader bekijken.

- Uitgebreid overzicht Marke Beuningen maken.

- Informatiebrochure Marke Beuningen maken.

- Markegrens De Lutte en Losser: als overige markegrenzen.

De gemeente Weerselo

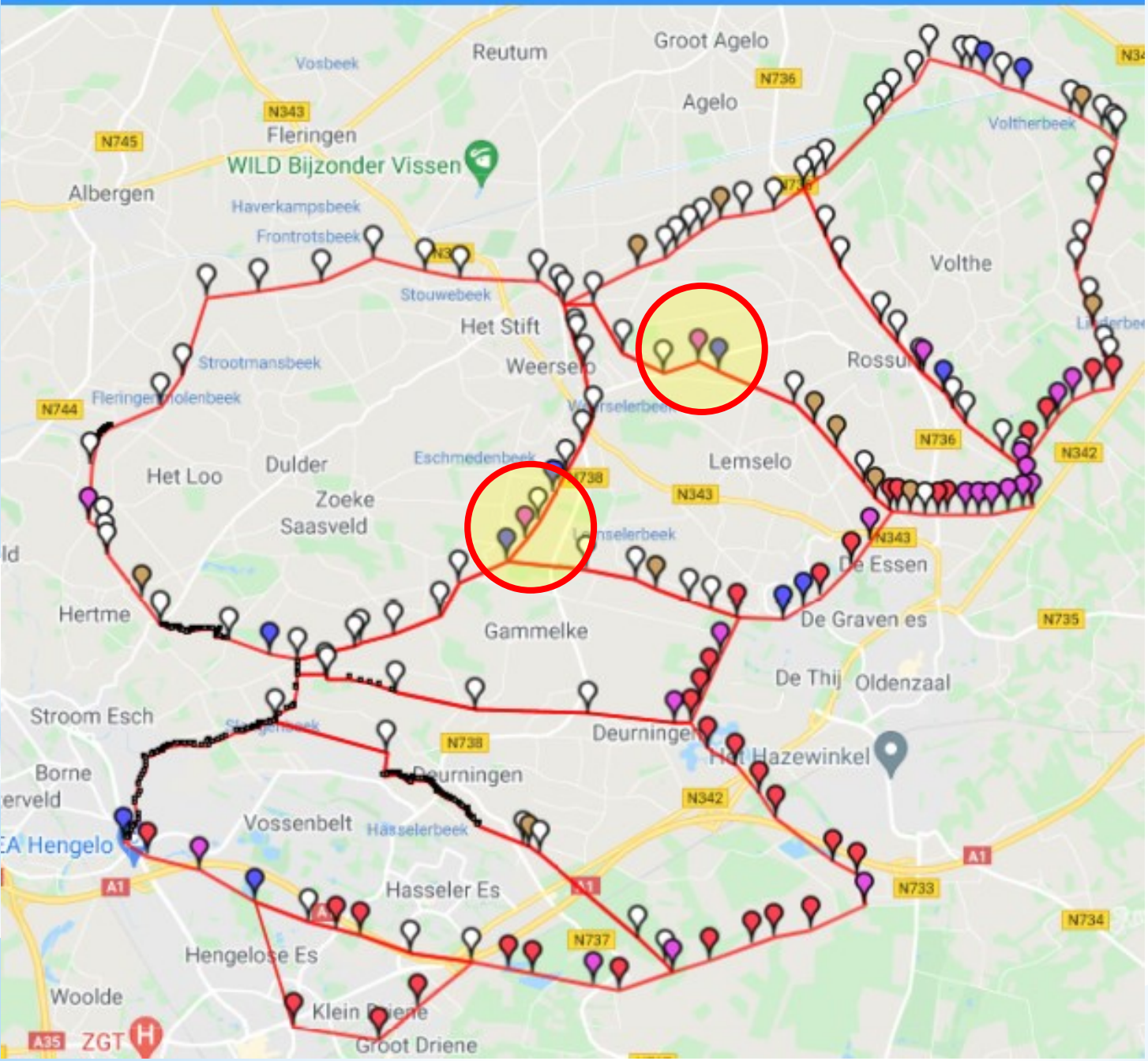

Vereniging Heemkunde oalde gemeente Weerselo

Hennie Engelbertink,
Gerrit Welberg,
Gerrit Oonk,
Herman Hartman

Plaatsing informatiebordje (Haarstraat)

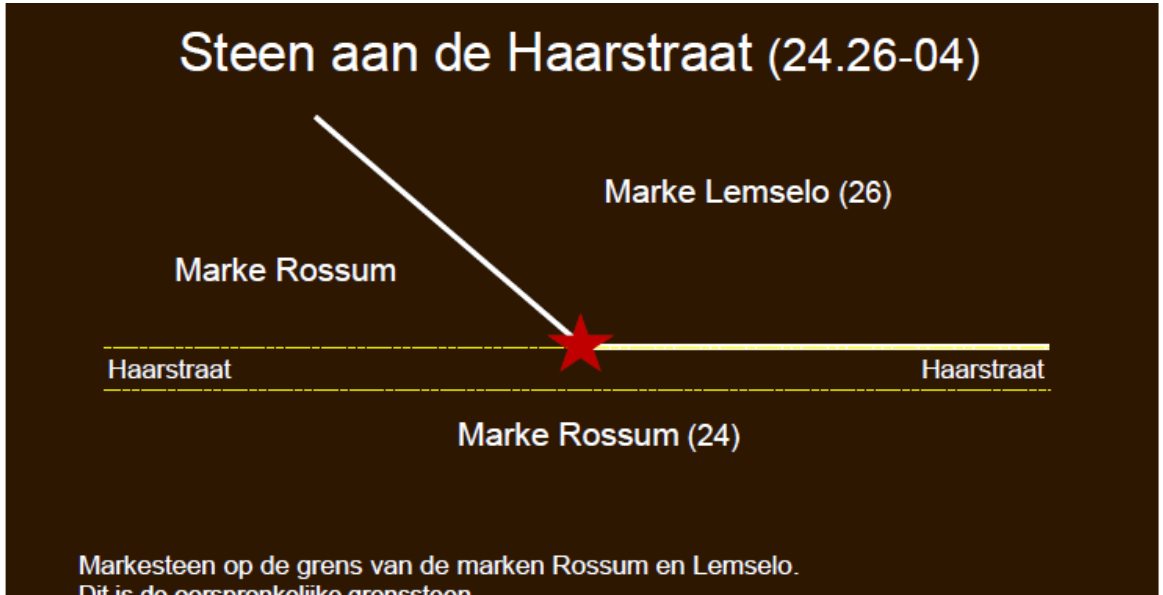

Plaatsing informatiebordje (Holscherdijk)

Enschede en Lonneker

Harry van de Sleen, Erik Rolevink

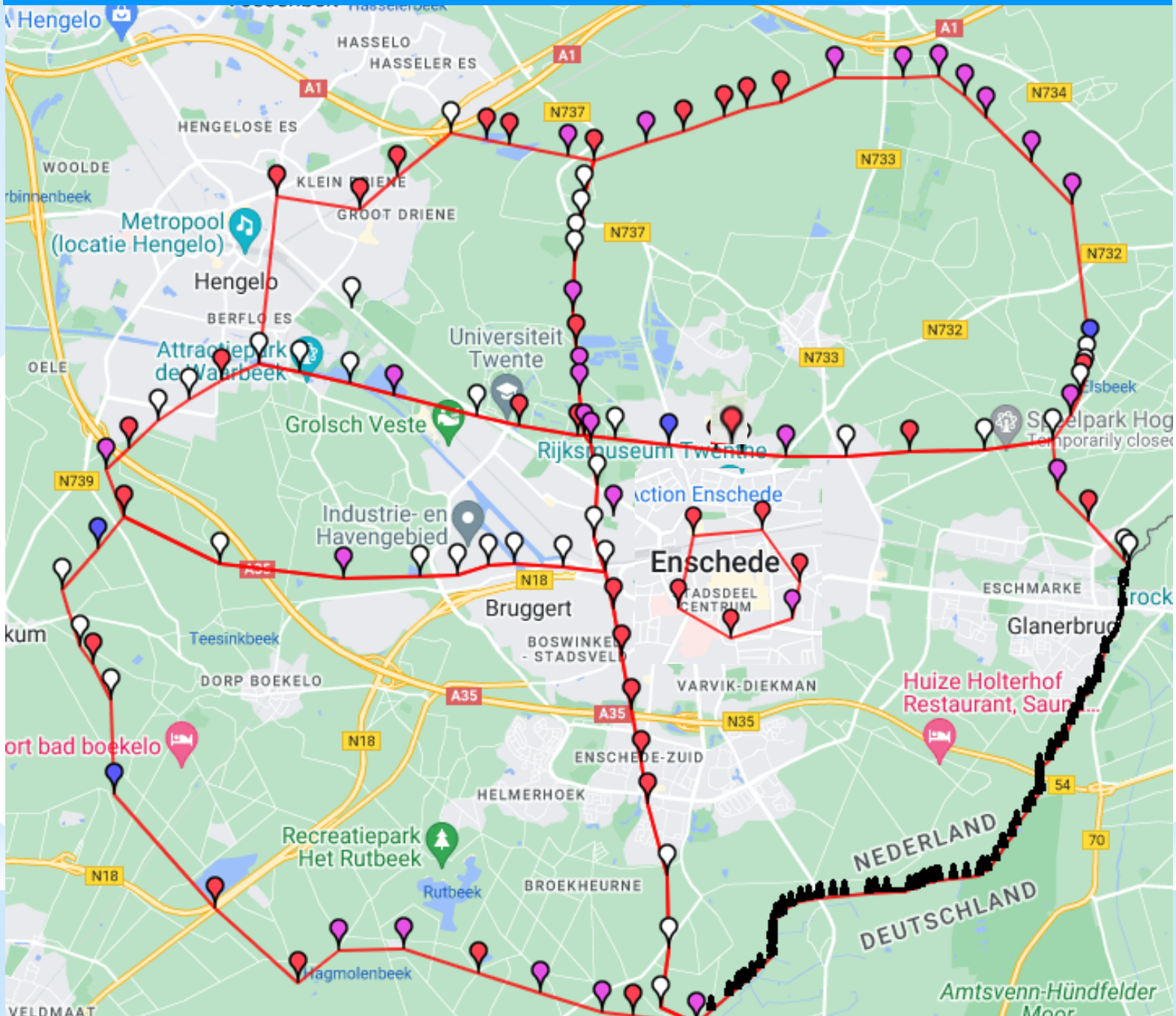

Historische Sociëteit Enschede-Lonneker

Recente activiteiten van de Loakstenencommissie (SHSEL)

Commissieleden:
Wilma de Hoog, Erik Rolevink, Gerhard Post, Henk Stobbe, Bart Jansen en Harry van der Sleen.

'n HOESBREEF

Unieke grenspaal onthuld



▲ *Van links naar rechts: Harry van der Sleen, wethouder Arjan Kampman en Sarah Nijenhuis, voorzitter v.v. Rigtersbleek.*

Foto: Jan Brummer

Laatst overgebleven grenspaal op de voormalige gemeente grens Enschede-Lonneker.

Deze grens heeft bestaan van 1884 tot 1934.

Op 1 januari 1934 zijn beide gemeenten samengevoegd.

STICHTING HISTORISCHE SOCIËTEIT ENSCHEDE–LONNEKER

Onthulling Goorpaal

Burgemeester Rob Welten uit Haaksbergen aan het woord naast de Markesteen met de naam "Goorpaal"

Infobordje bij steen in de Gerinkhoek

▲ *Bart Jansen en Harry van der Sleen bij de markesteen.*

Bordje geplaatst bij steen Gerinkhoek

▶ Op de nieuwe natuurbegraafplaats Christinalust aan de Zwartevennenweg ligt een markesteen genaamd ' 'steen in de Gerinkhoek'. Hier loopt namelijk de grens tussen de Twekkelermarke en de Usselermarke. Samen met de mensen die de begraafplaats beheren hebben we onlangs een informatiebordje bij dit rijksmonument geplaatst. Scan de QR-code voor informatie over de steen.

De Loakstenen- en begraafplaatsencommissie
Harry van der Sleen

Twee tegels geplaatst

'n HOESBREEF

Plaatsing stoeptegels met SHSEL-logo

▲ *Van links naar rechts: Gerhard Post, Harry van der Sleen, Erik Rolevink, Wilma de Hoog en Bart Jansen bij de gelegde stoeptegel.* FOTO PAUL SNELLINK

Nieuwe punaise geplaatst bijWigboldsteennr. 2





Steen bij erve Leunenberg

'n HOESBREEF

Hier kunt u klikken voor filmbeelden:
https://youtu.be/MY40FHyUe88 en https://youtu.be/HK8Xtfzx7fA?t=2290

Steen bij erve Leunenberg onthuld

Steen bij erve Leunenberg

Esmarke
33



Usselermarke
34

Markesteen liggende op de grens van de marke Usselo en de Esmarke. Genoemd naar de vroeger hier gelegen boerderij met die naam.

(deze steen is een replica, geplaatst in 2023)

Steen no. 33.34-04

Rabobank

STICHTING HISTORISCHE SOCIËTEIT
ENSCHEDE - LONNEKER

Uitsparing
3 x 3cm
3 mm diep
voor QR-code

Kleine bordjes

Plannen

- Twee markestenen Esmarke – Twekkelo
- Brakerspaal Usselo – Beckum
- Egberinksteen Twekkelo –Oele(Woolderzijde)

MUSEUM HENGELO

Ellen Beerens, Hans Beerens,
Gerhard Post

Plaatsing informatiebordjes

Paaltjes langs wegen

Paaltjes langs wegen

VRIENDEN LOTERIJ
OPEN MONUMENTEN DAG

Open Monumentendag 2024

Het thema in 2024 is 'Routes, Netwerken en Verbindingen'

Paaltjes langs wegen

De marken van Haaksbergen

Nico Spit

Fietstocht rond de marke Boekelo

De marke Boekelo is de kleinste marke van Haaksbergen. Deze marke bezit wel veel boerderijen, grote en kleine erven.
De holtings werden gehouden op het erve Rouwenhorst die het markerichterschap had. De bezitter, hier een adellijk familie die beleend waren met het Heeckeren, waren de markerichters.
We zijn de marke Boekelo rond gefietst en we volgden hierbij de laakpunten.

Fietstocht rond de marke Boekelo

Grens met Ambt Delden

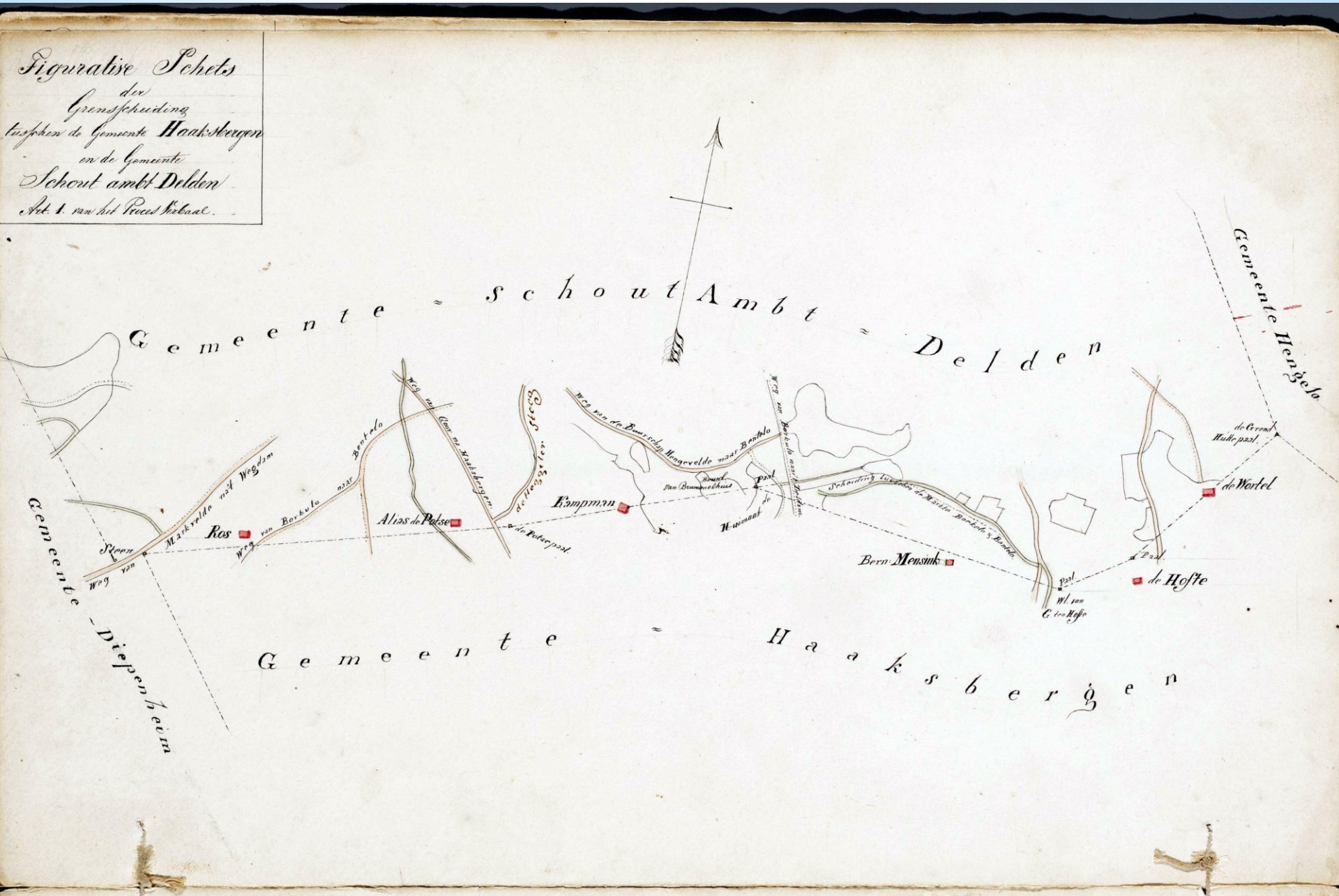

Nieuw laakpunt boerderij de pomperij

Kinkelerpaal
Grenspaal tussen de gemeenten Haaksbergen en Hof van Twente
Geplaatst in het kader van het Landschapsontwikkelingsplan Haaksbergen/Hof van Twente op 27 april 2004.
De oorspronkelijke Kinkelerpaal was laakpunt tussen de marken Brammelo, Boekelo en Markvelde en vanaf 1825 tevens tussen de gemeenten Haaksbergen en Diepenheim.

B
1792
1820

De marken van Borne

Bertie Velthuis, Joop Kroese

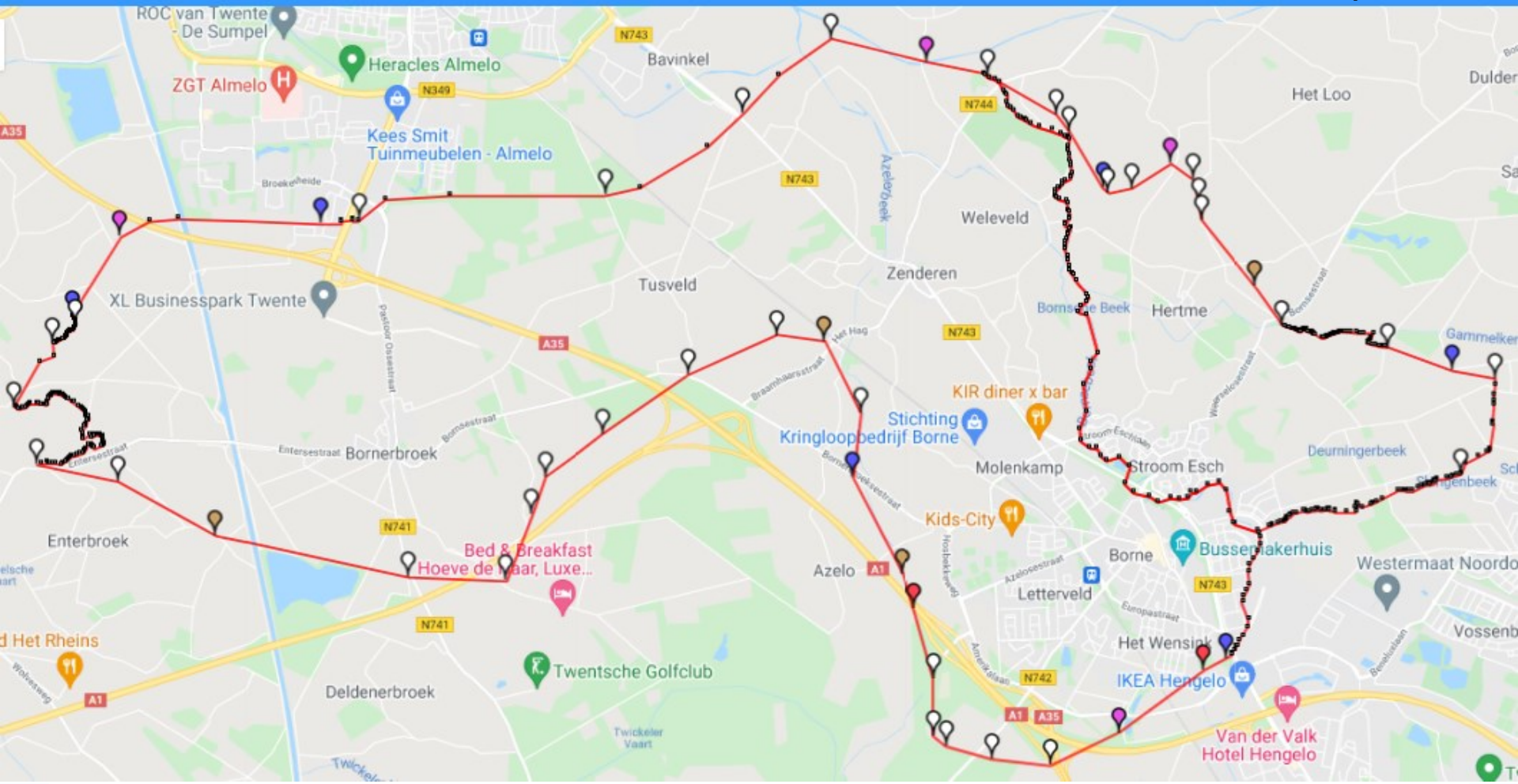

Heemkundevereniging Borne

Plaatsing informatiebordjes

De offersteen is verplaatst naar de Oude Kerk

De marken van Diepenheim

Jaap van Soest
Bennie Brummelhuis

HISTORISCHE VERENIGING
OLD DEEP'N

De stad Goor

Willem Wondergem

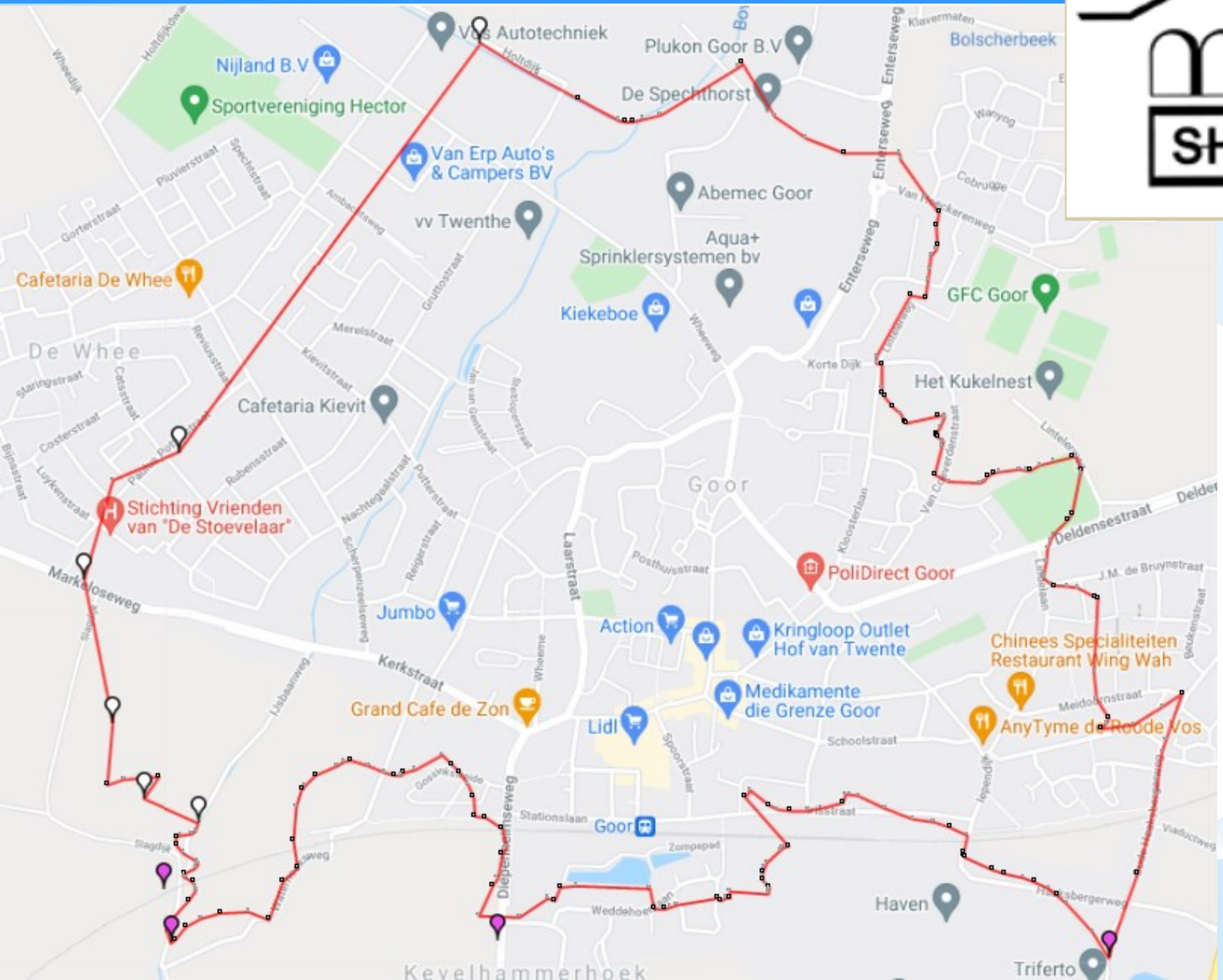

De marken van Markelo

Anton Vedders,
Jan Stoelhorst

De marke Rijssen

Joop Voortman

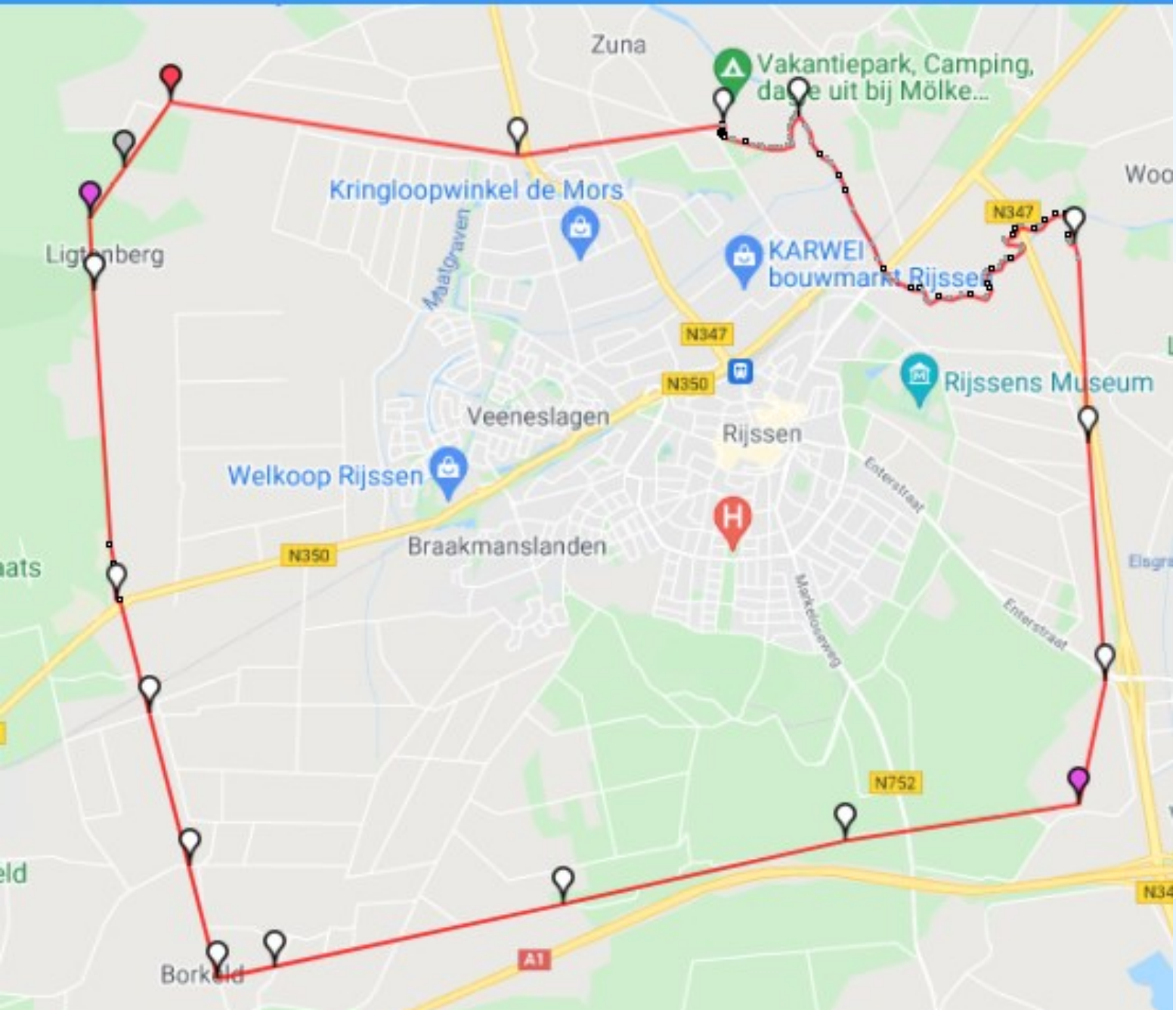

De gemeente Wierden

Historische Kring Wederden

Vroegger is ok noe

Theo Pigge, Herbert Stegeman

Historische Kring Wederden
Vrogger is ok noe

Stichting Herstel Kleine Historische Elementen Wierden Enter

Er zijn in Wierden nog drie zichtbare Markestenen:

- De Vredepaal, De Riemsdijkpaal en de Hobokenpaal
- Er zijn drie vermoedens, nabij het Hesselink Kippershoekweg, Hoek Burgemeestersdijk Notterweg, en de Reggepaal.
- Actie richting gemeente Wierden voor exacte coördinaten van bovengenoemde markestenen/palen gerekend vanaf de oude kadasterkaarten 1832 en de informatie van het platform

Historische Kring Wederden
Vrogger is ok noe

Stichting Herstel Kleine Historische Elementen Wierden Enter

Uitzetten Reggepaal door Kadaster en Gemeente Wierden 12 mei 2023

* Vrijdag 12 mei 2023 in samenwerking met de gemeente Wierden drie plekken van Markepalen/markestenen uitgezet. Samen met Wim Boom en Joop ter Horst van HKW en Sezgin Apbak van de gemeente Wierden en Johan Bosschers van Kompaslandmeten/Kadaster.
* Deze bevinden zich op de volgende plekken. De Reggepaal aan de Enterse kant van de Regge achter Woolderink aan de rand van een perceel eigendom van de familie Eertink, De steen aan de Hesselingstege Kippershoekweg nabij erven Kippers, en de steen op de Steenlaar op de driesprong Nottermorsweg en Burgemeestersdijk nabij het varkensbedrijf van de familie Bessembinder.
* We hebben de plekken gemarkeerd met een ijzeren buis en piketpaal.
* We kunnen nu dus plannen maken om ze te gaan plaatsen.

Historische Kring Wederden
Vrogger is ok noe

Stichting Herstel Kleine Historische Elementen Wierden Enter

De uitgezette plekken Steenlaar, Hesselingstege en Reggepaal

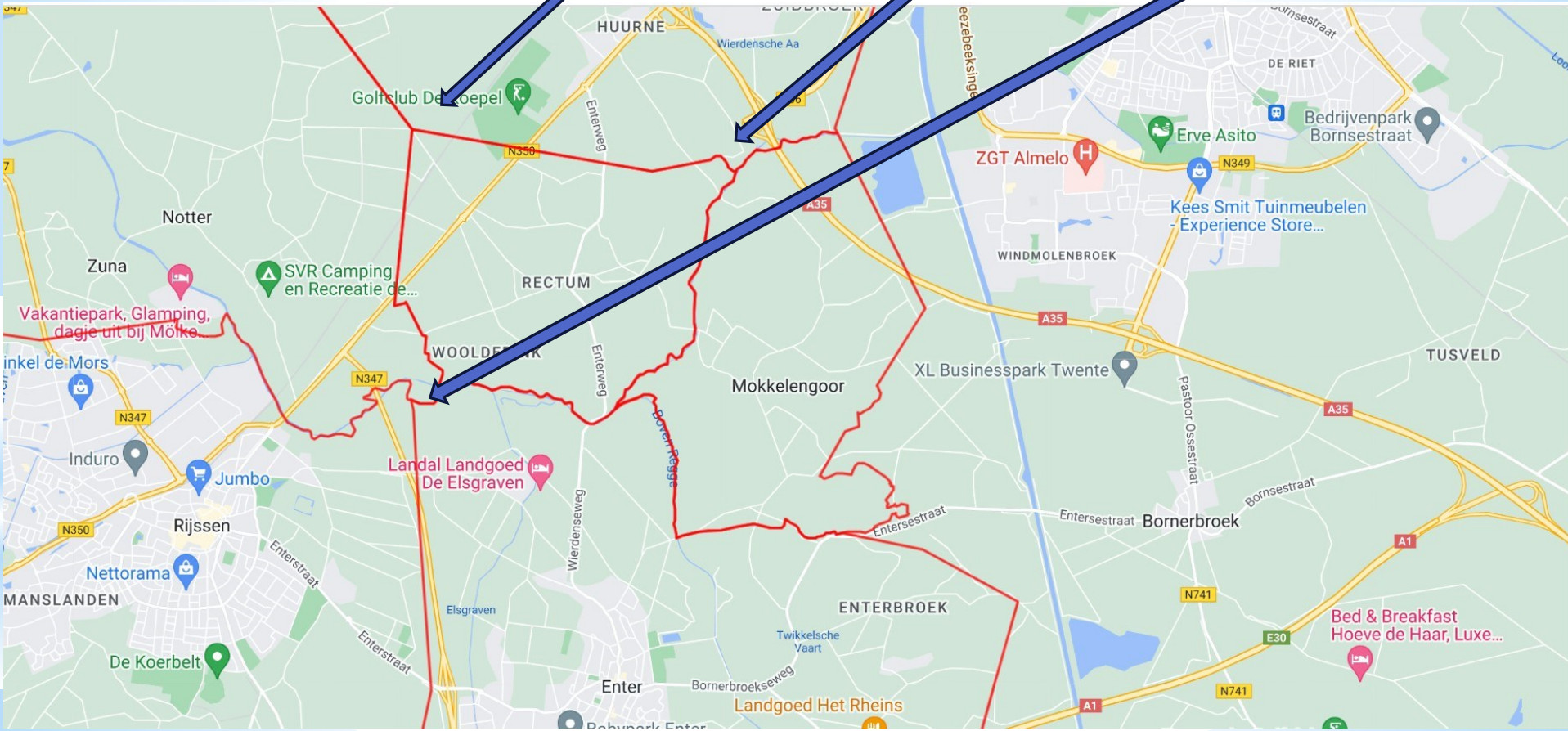

Historische Kring Wederden
Vroegger is ook noe

Stichting Herstel kleine
Historische Elementen
Wierden Enter

De uitgezette plekken Hesselingstege, Reggepaal en Steenlaar

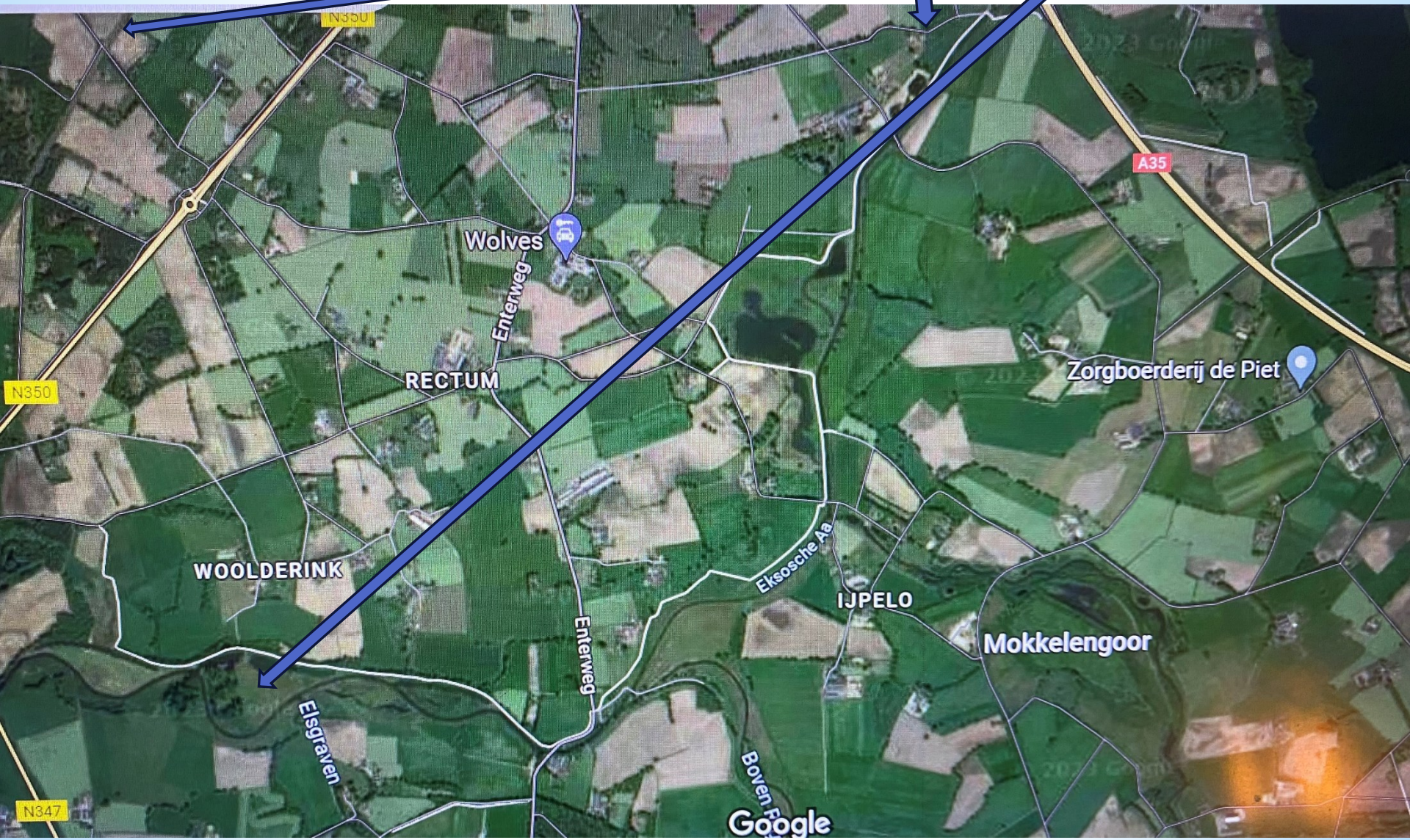

Historische Kring Wederden
Vrogger is ok noe

Stichting Herstel Kleine Historische Elementen Wierden Enter

Johan Bosschers Kadaster zet de coördinaten van de Reggepaal uit. Paal beschikbaar + sponsor steen en graveren door steenhouwer, SHEWE voor Infobord



Historische Kring Wederden
Vrogger is ok noe

Stichting Herstel Kleine Historische Elementen Wierden Enter



Sezkin Apbak Gemeente Wierden bevestigd met ijzeren pijp en piketpaaltje de coördinaten Reggepaal

Historische Kring Wederden
Vrogger is ok noe

Stichting Herstel Kleine Historische Elementen Wierden Enter

De steen op de Steenlaar op de driesprong Nottermorsweg en Burgemeestersdijk

Historische Kring Wederden
Vrogger is ok noe

Stichting Herstel Kleine Historische Elementen Wierden Enter

De steen aan de Hesselingstege Kippershoekweg nabij erven Kippers

Historische Kring Wederden
Vrogger is ok noe

Stichting Herstel Kleine Historische Elementen Wierden Enter

Hesselingstege



Reggepaal



Steenlaar

Ambt en Stad Almelo

Bert Nijkamp

Historische Kring

Stad en Ambt Almelo

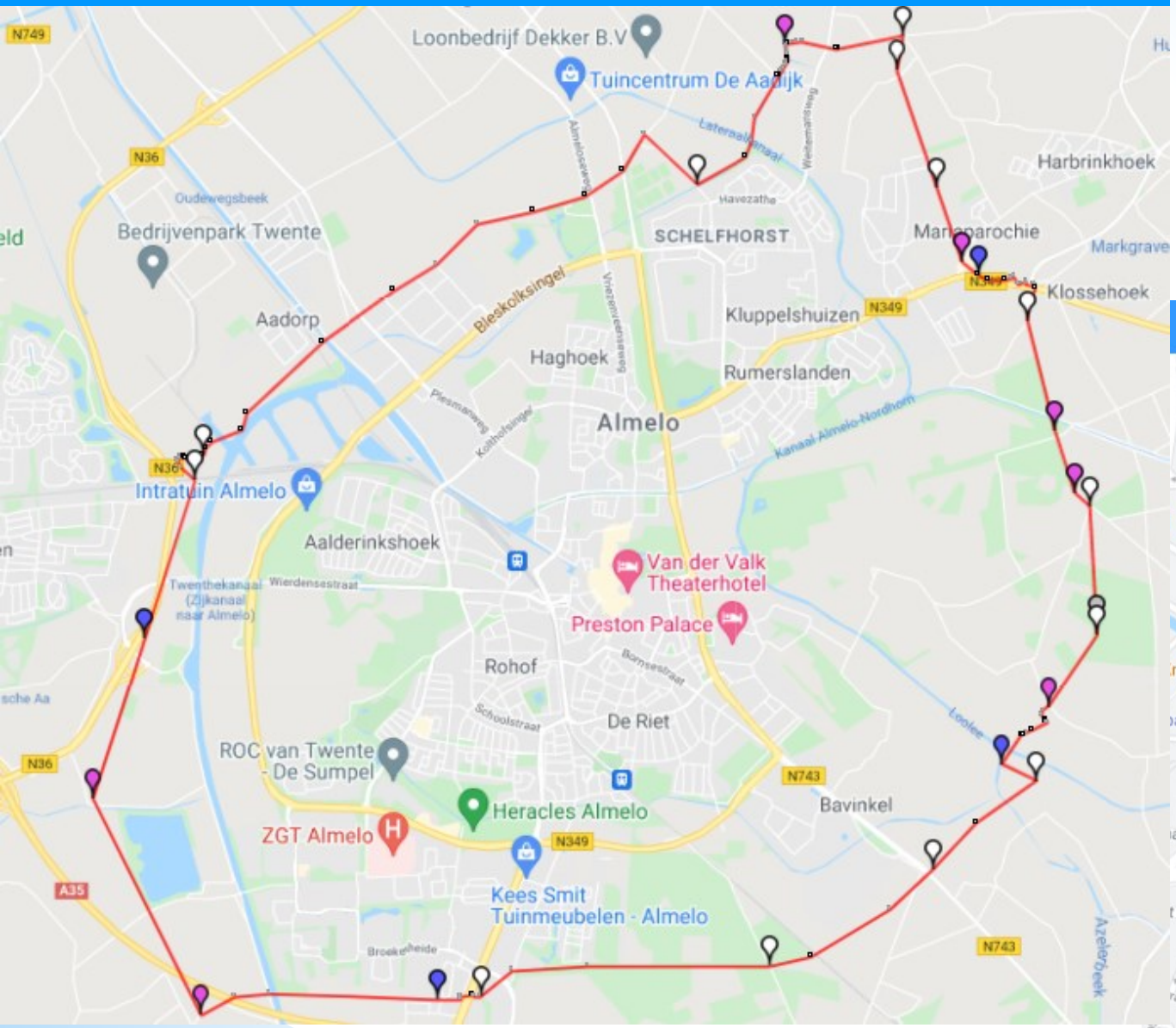

De stad Almelo

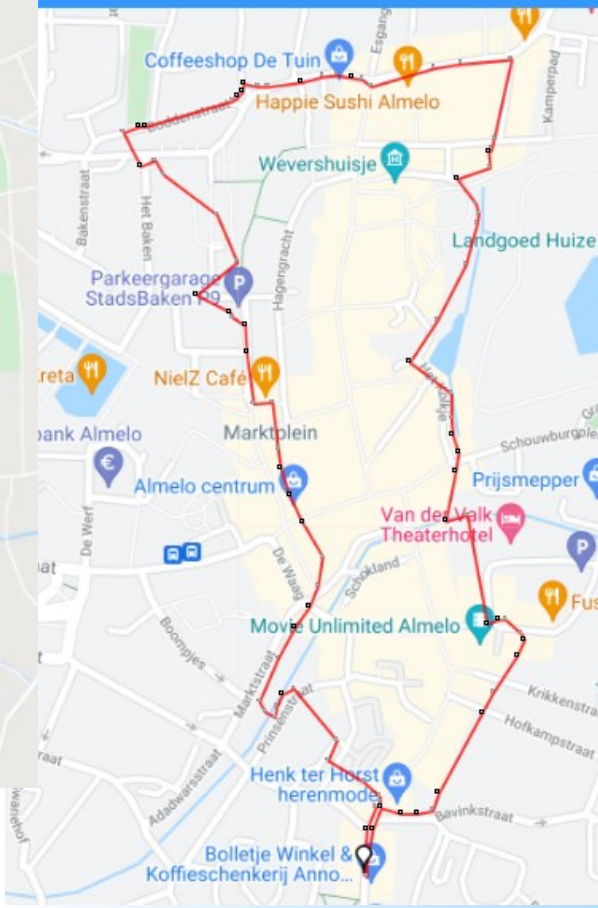

Almelo 2023
Onthulling paneeltje Sorgpaal

Relatiegeschenk t.b.v. donateurs en vrijwilligers van de Historische Kring Stad en Ambt Almelo

In 2024 jubileum 25 jaar
Historische Kring Stad en Ambt Almelo

Test verbetering bestaande inscripties 2024

Vereniging Oud Vriezenveen