

Red de markestenen¹

Harry van der Sleen

Erik Rolevink

Gerhard Post

Loakstenen commissie

(Historische Sociëteit Enschede-Lonneker)

¹ Jaarboek Twente 2016, pagina 86-91

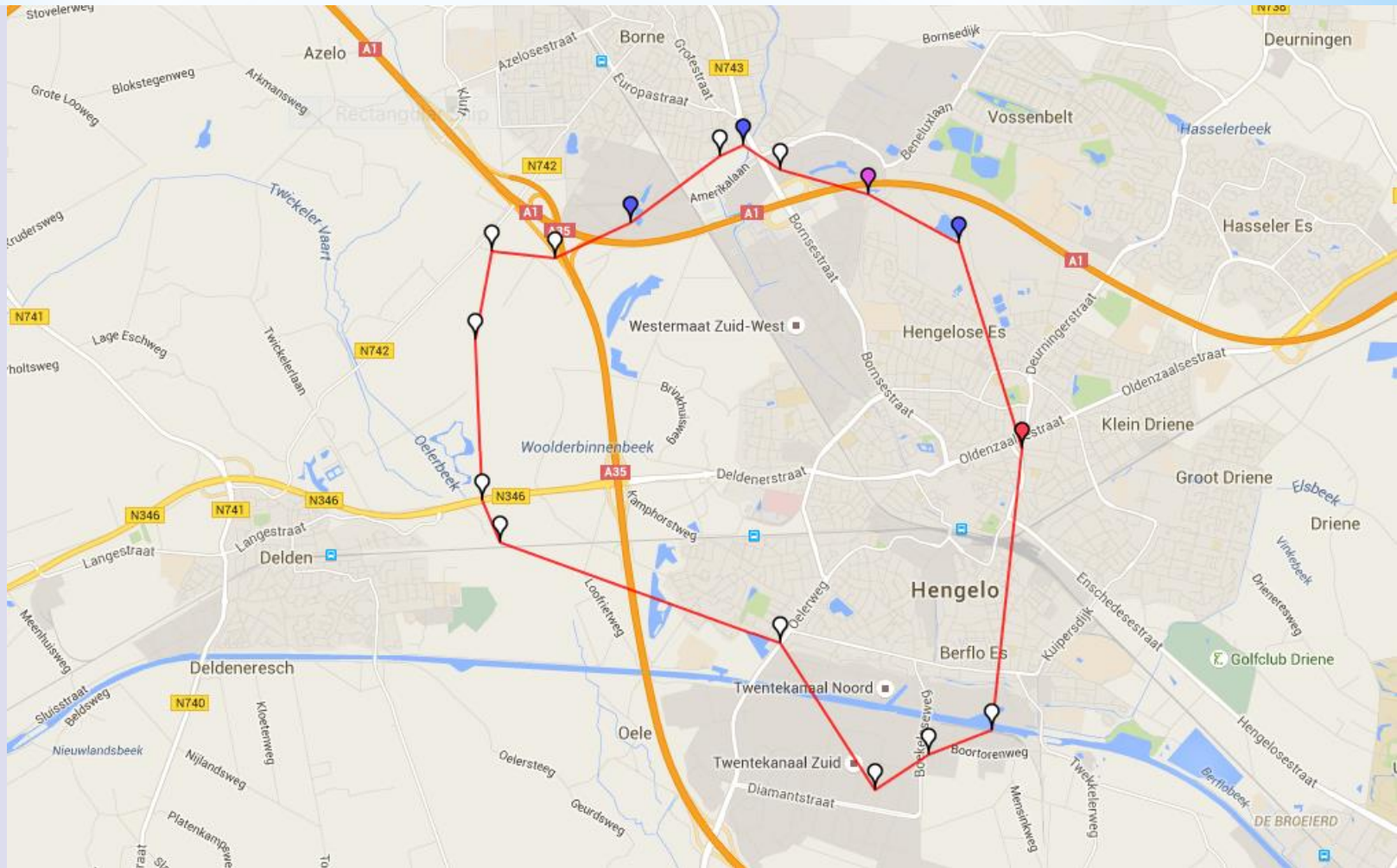
Markegrenzen onderzoek



Red de markestenen

Legenda

	Bestaand
	Verplaatst
	Ondergronds?
	Replica
	Verdwenen
	Dubieus
	Ongemarkeerd
	Rijksgrenspaal
	Kadasterpaal
	Onderzoeken
	Onbepaald




Marke Woolde op markegrenzen.nl

Red de markestenen



Red de markestenen



Hoe redden we markestenen ?

- De markegrenzen (digitaal) in kaart brengen.
- De nog aanwezige grenspalen en grensstenen inventariseren.
- De markegrenzen en grensstenen zichtbaar maken.
- De nog aanwezige grenspalen en grensstenen beschermen.

Bronnen

- *hisgis.nl of watwaswaar.nl*
 - Kaarten liggen niet altijd goed op elkaar.
 - *Te onnauwkeurig voor ons.*
- **Andere bronnen:**
 - Topografische kaarten (topotijdreis.nl).
 - Kadastrale gegevens → gemeente.
 - ***Kaarten (minuutplans) uit 1832***
- **Verwerking minuutplans 1832:**
 - Handmatig: kaart draaien, rekken, goed matchen, ...
 - Met computer-software: Henk Koop (NO-Twente), Thomas Vermaut (Twente)
 - Fout: liefst maximaal enkele meters

Kadastrale atlas

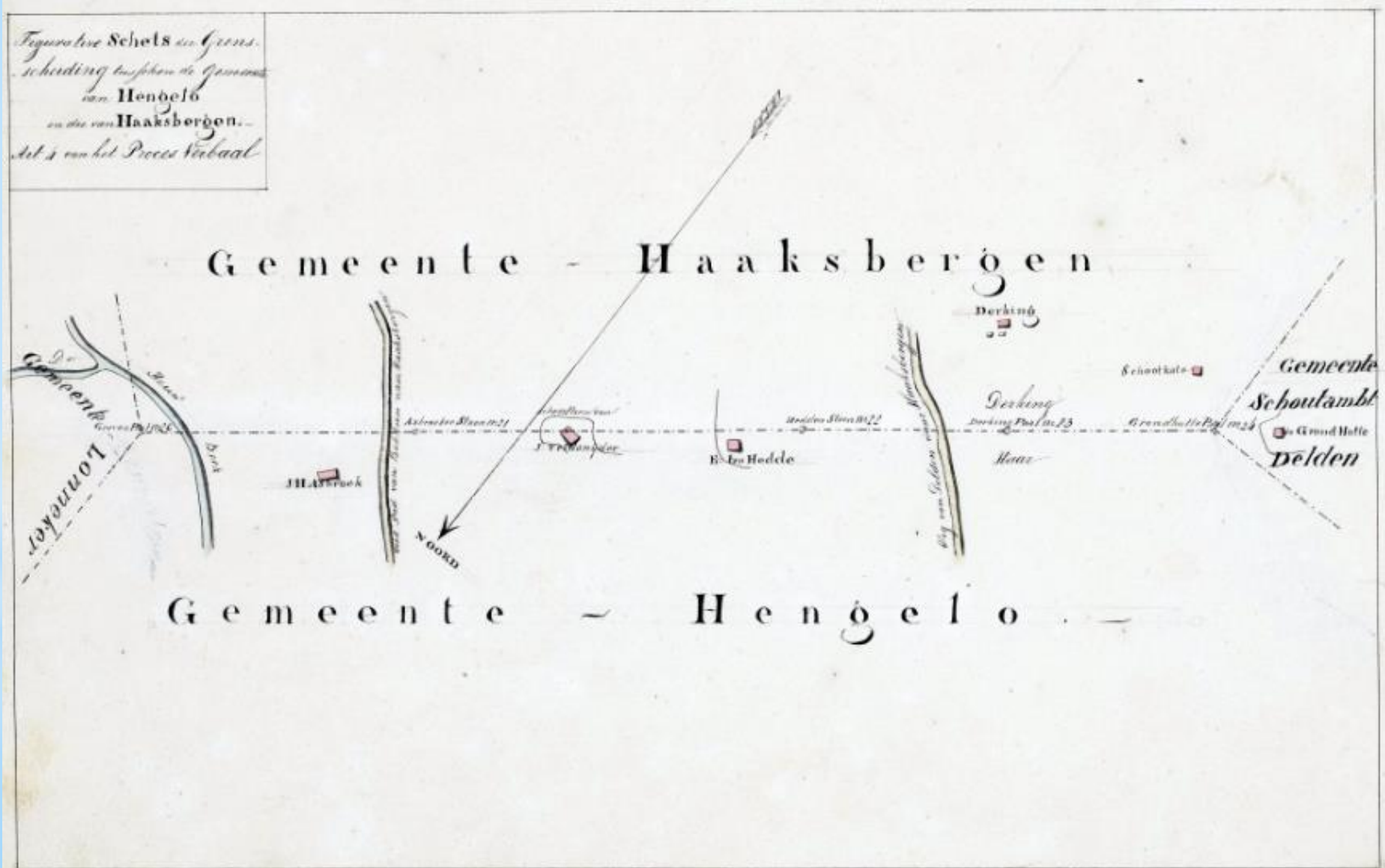
Kadastrale Atlas

1832

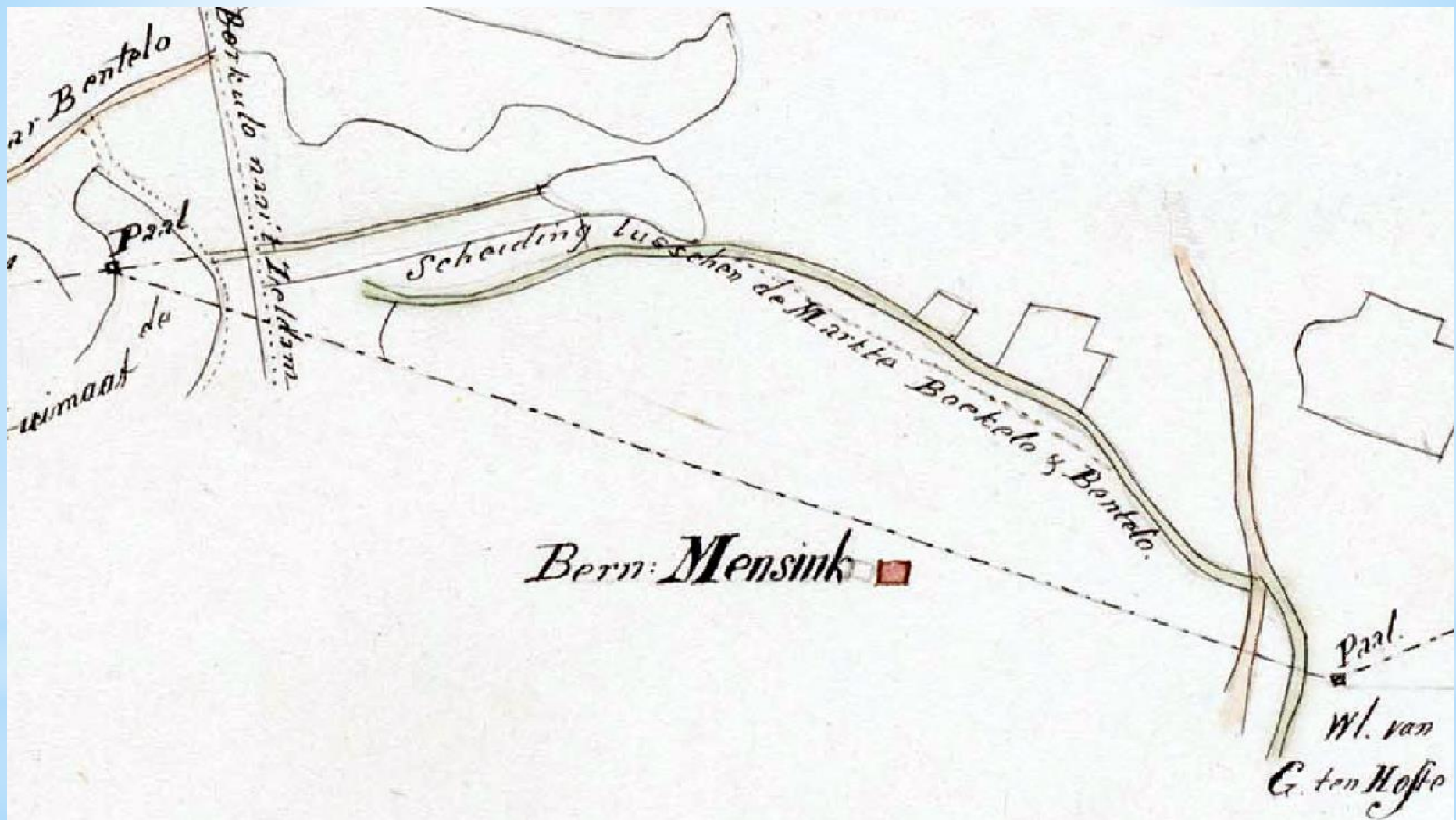


Overijssel

Figuratieve schetsen (±1825) (gemeentegrens)



Haaksbergen - Ambt Delden



Gemeentegrens is niet altijd de markegrens

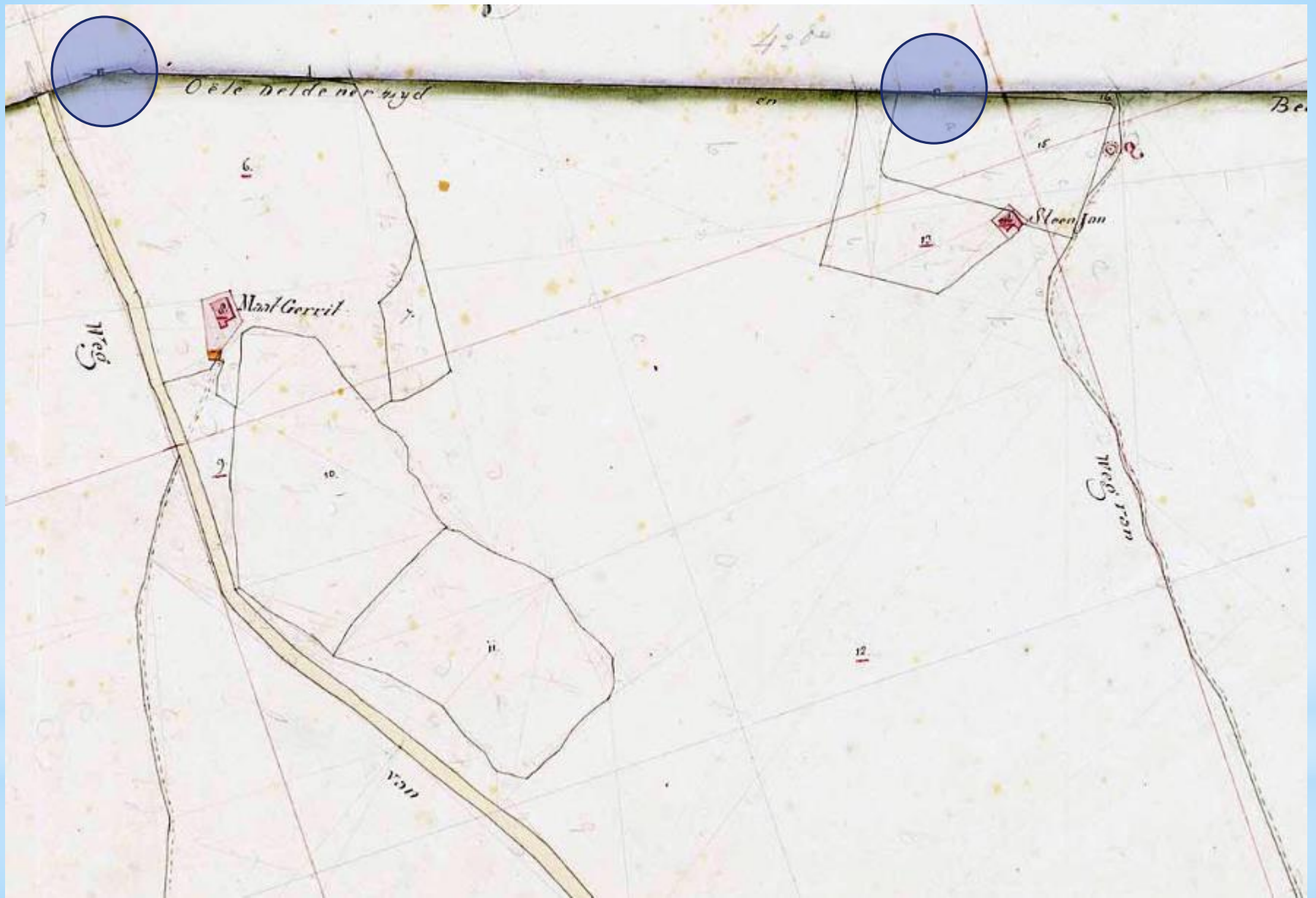
Wierden - Ambt Almelo



Grenzen waren niet altijd duidelijk bepaald

Minuutplans (1832)





Markestenen ...



De afwijking in lengte is maximaal ongeveer 1 m per km.

Gemeente Lonneker (1832)



Het grid op de minuutplannen loopt niet precies NZ en OW

Gemeente Lonneker (1832)



* Ad hoc voorbeelden
(andere bronnen)

Het veld (Grevenpaal)



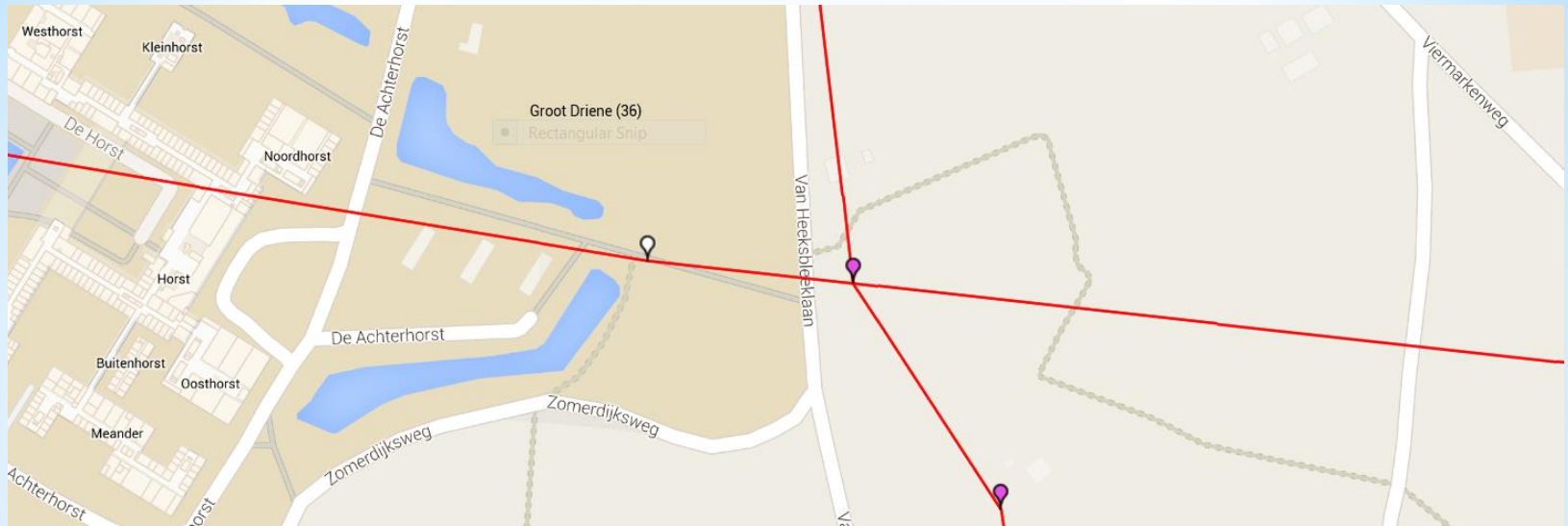
De perceelscheiding is niet per se correct

Topotijdreis.nl : Piermansteen 1963 en 1964



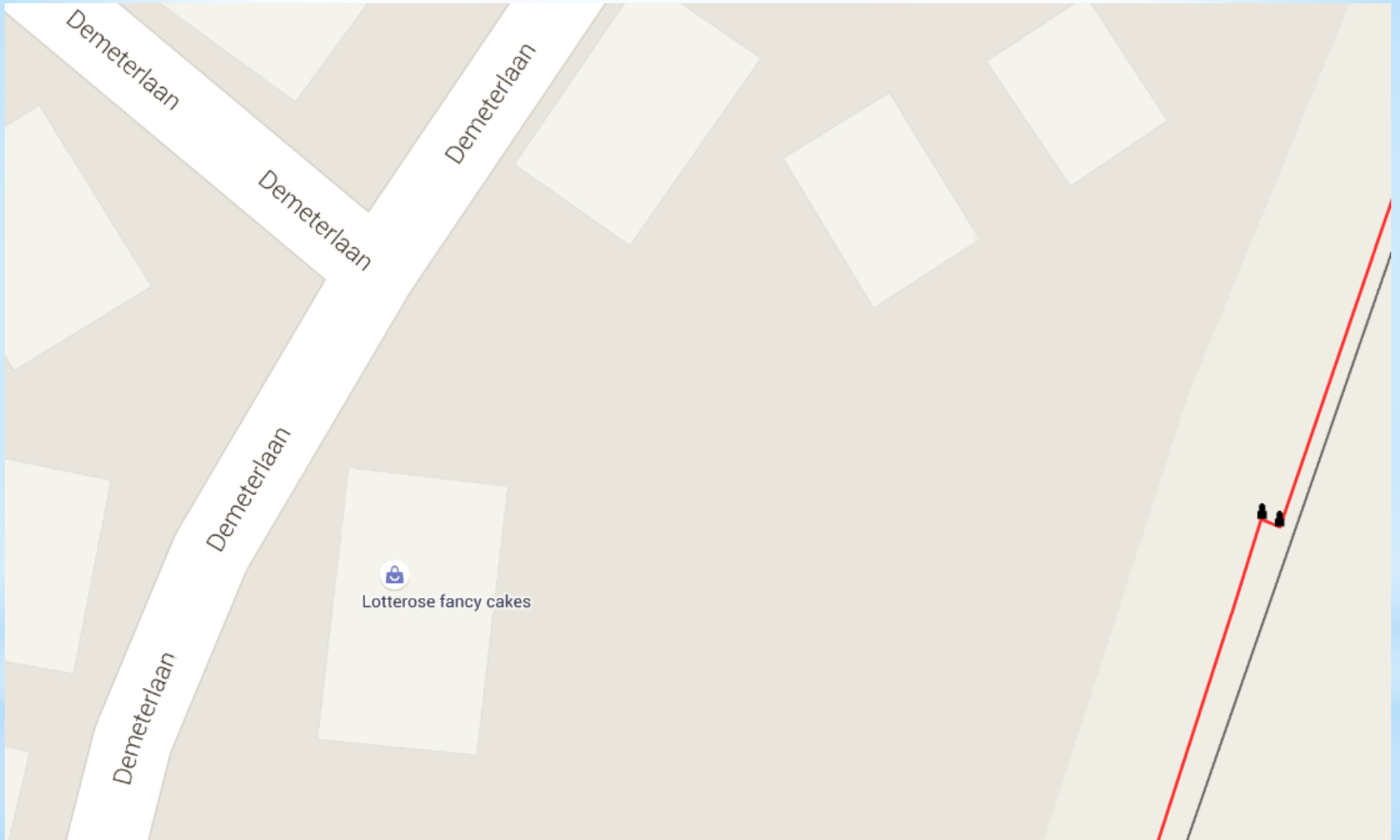
Zelfs in topografische kaarten zitten fouten

Google: Viermarkenlinde



Google wegen zijn soms rechtgetrokken

Grenspalen 846-G en 846-H



Google grenzen zijn soms rechtgetrokken

Bing: Wortelsteen



De gemeentegrenzen van bing zijn niet altijd correct

Toekomst

Legenda

	Bestaand
	Verplaatst
	Ondergronds?
	Replica
	Verdwenen
	Dubieus
	Ongemarkeerd
	Rijksgrenspaal
	Kadasterpaal
	Onderzoeken
	Onbepaald

