


# Rondje langs de groepen

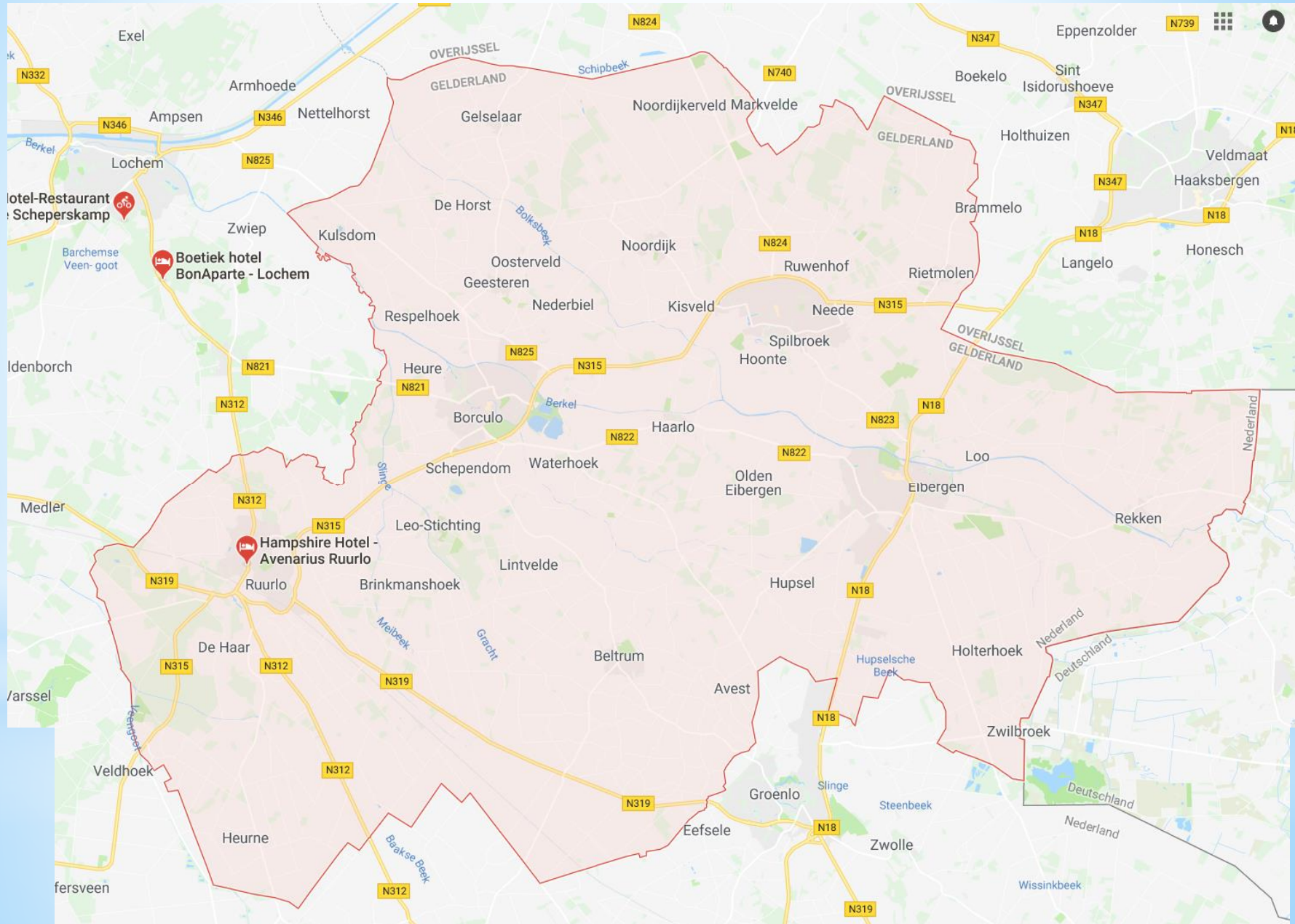


Platform Markestenen en Markegrenzen Twente

2 december 2017

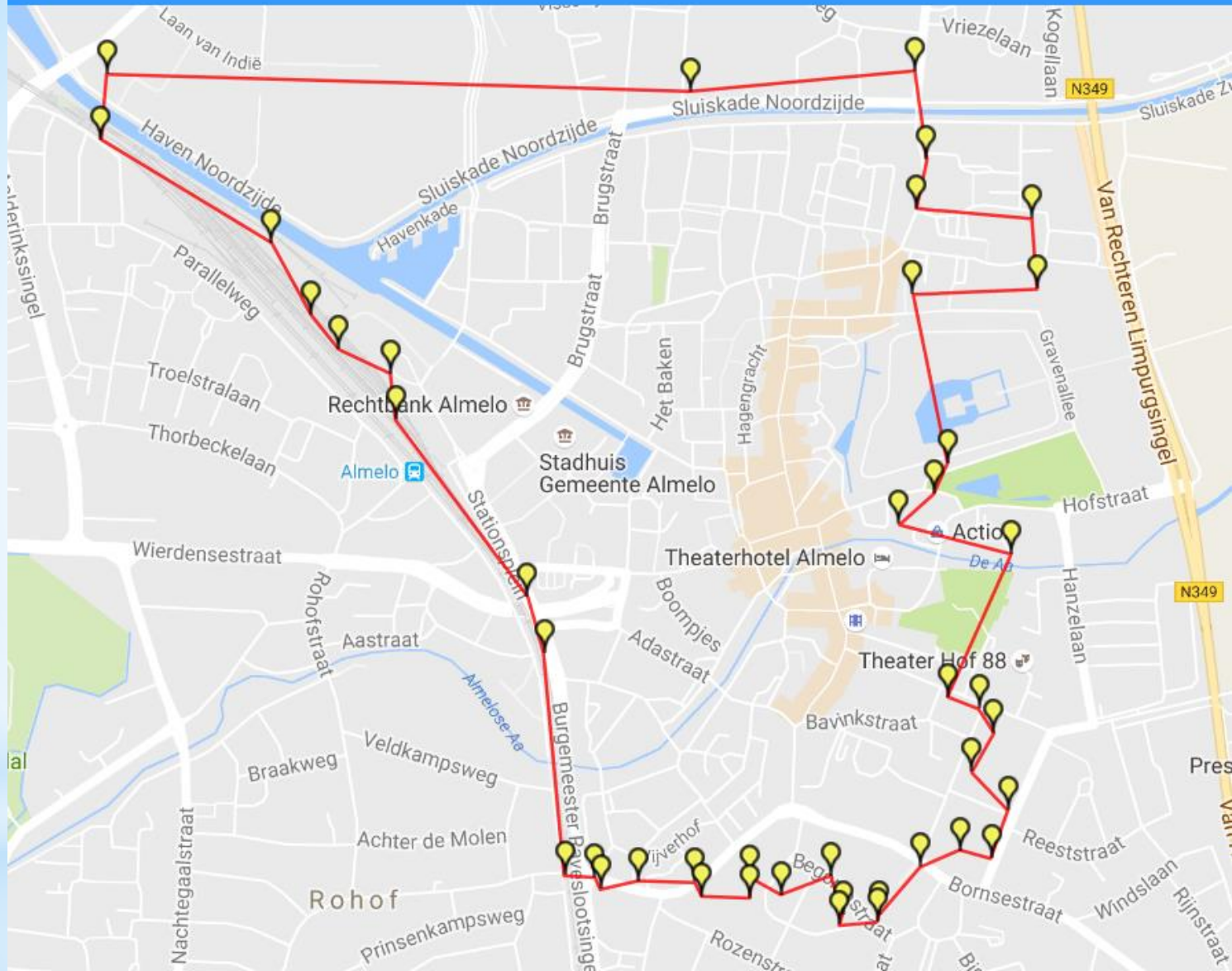
# Berkelland

Ton Esman

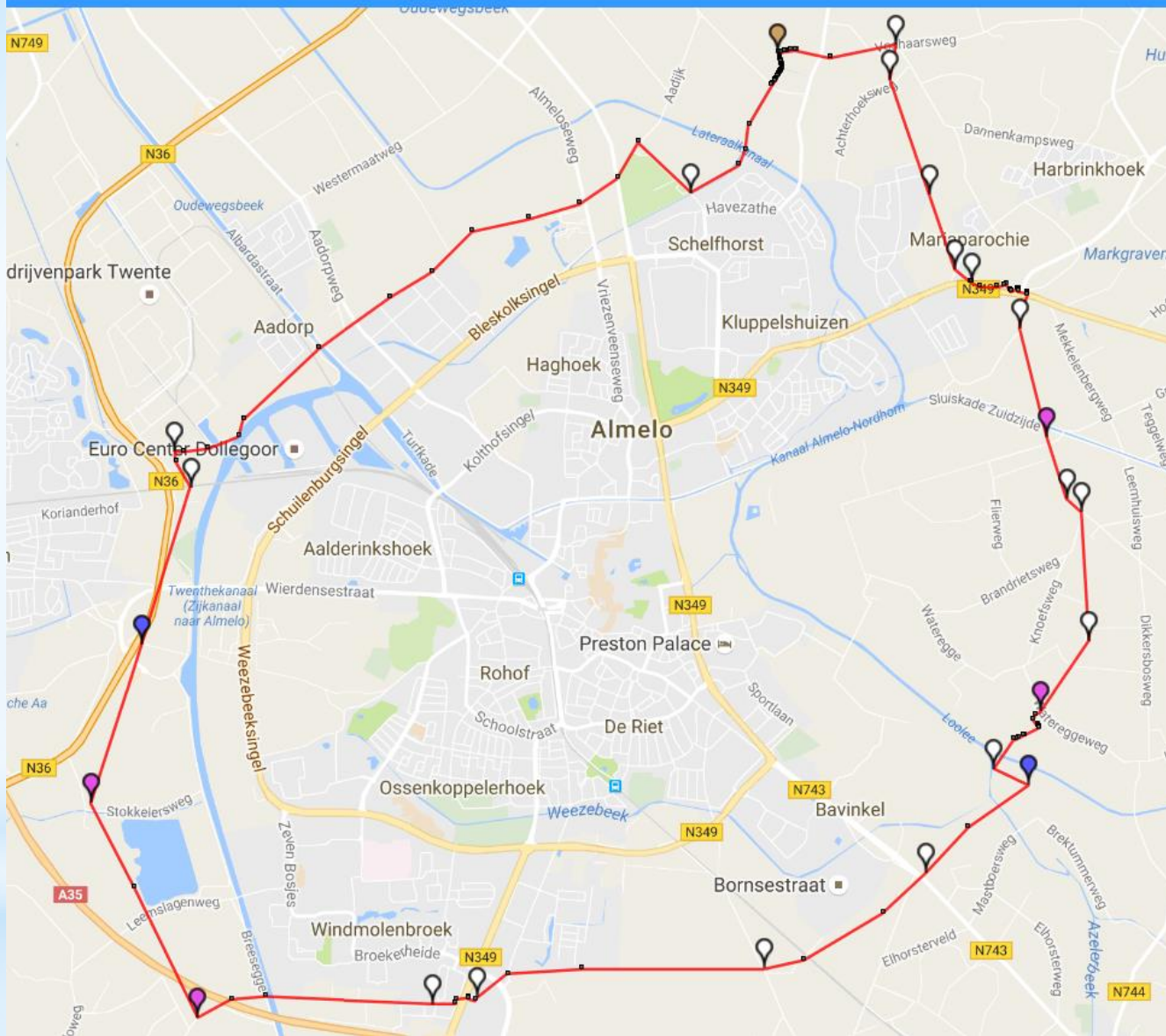




# De stad Almelo



(zie volgende)



Bert Nijkamp



Door Bert Nijkamp  
Ondertussen in Almelo



# Vredepaal



Heilig huis van Jezus

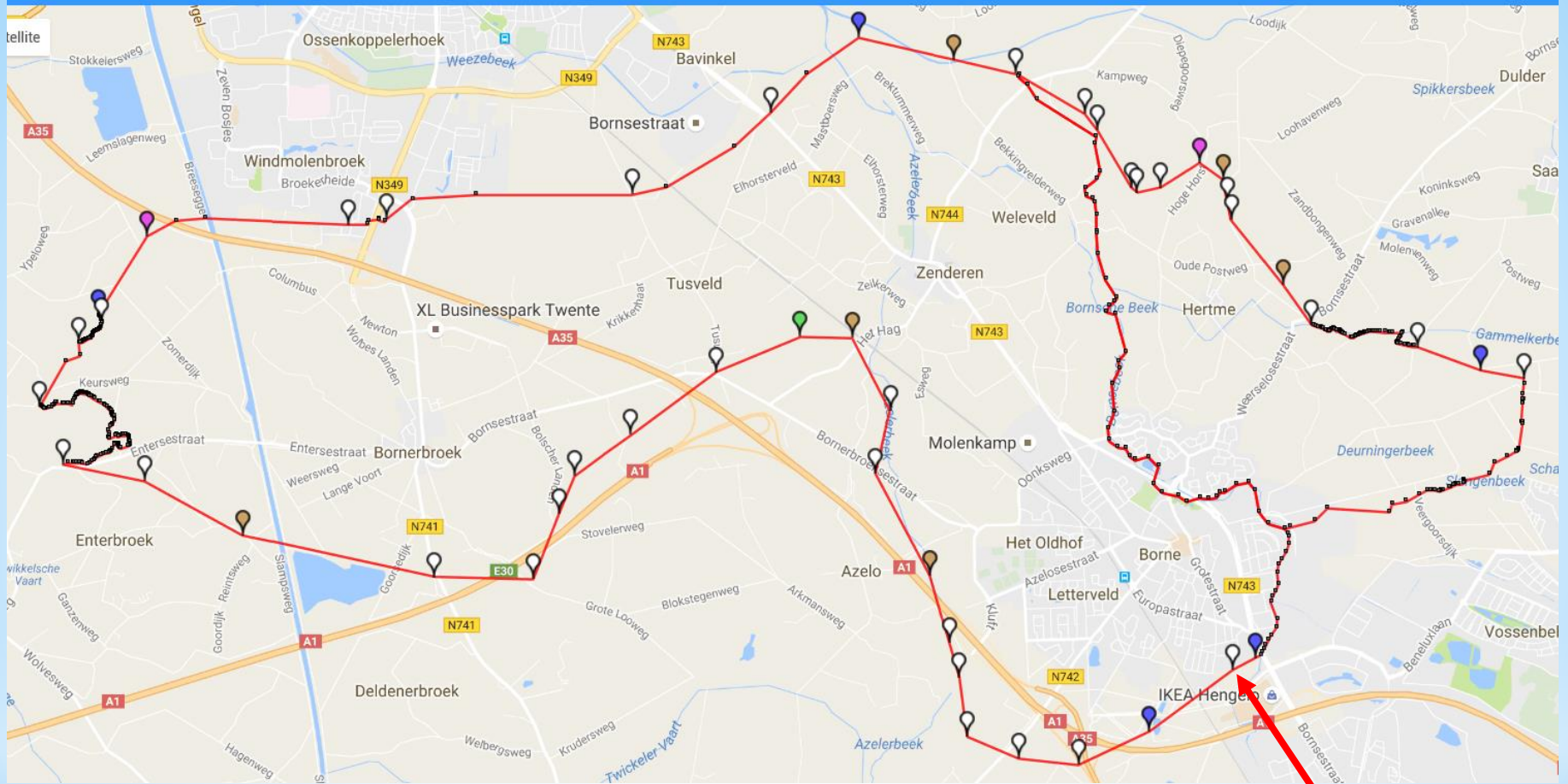


# Beusepaal en Wegpaal gevonden





## De marken van Borne

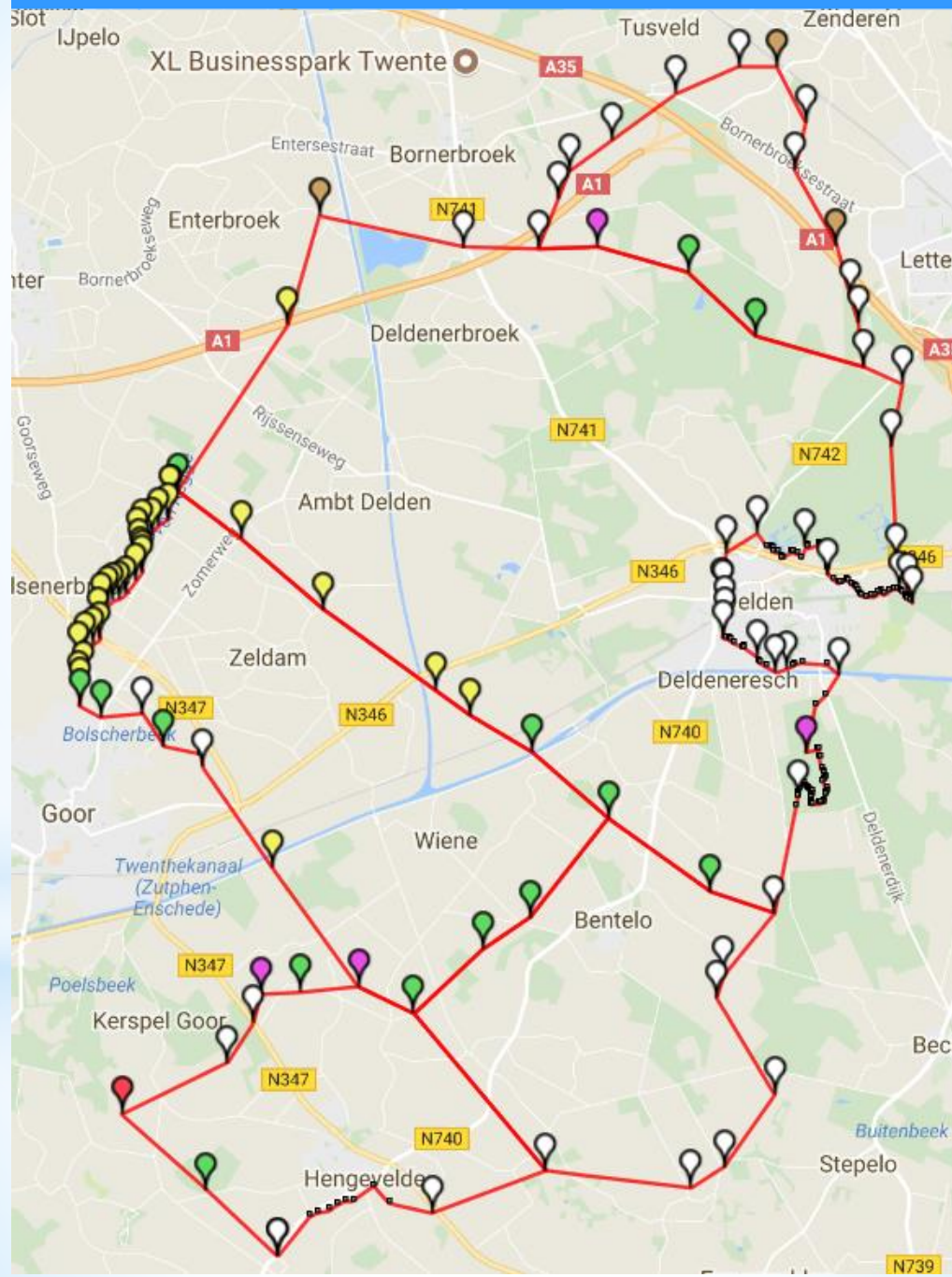


### Bertie Velthuis en Joop Kroese (Borne)

- Plaatsing van een steen aan het Van Speykplein komt eraan
- Tegelijk bezig met vervangende steen op twee andere plekken



# De marken van Delden





## Geplande activiteiten:

- Activeren buurtgenoten
- Contact leggen en onderhouden met grensmarken
- Zoektocht naar sporen langs de Regge
- 3 maandelijks bijdrage over gevonden Markestenen in het periodiek
- Onderzoek naar het verdwijnen van de SD N 18 en de Markestenen in en rond Delden.

## Ondernomen activiteiten:

- Vondst Steen bij Goorhuis, op de grens van Meestershaar/Deldenerbroek en Azelo
- Vondst Steen op Meesters Haar, op de grens van Weddehoen/Kotwijk, Bentelo en Hengevelde.



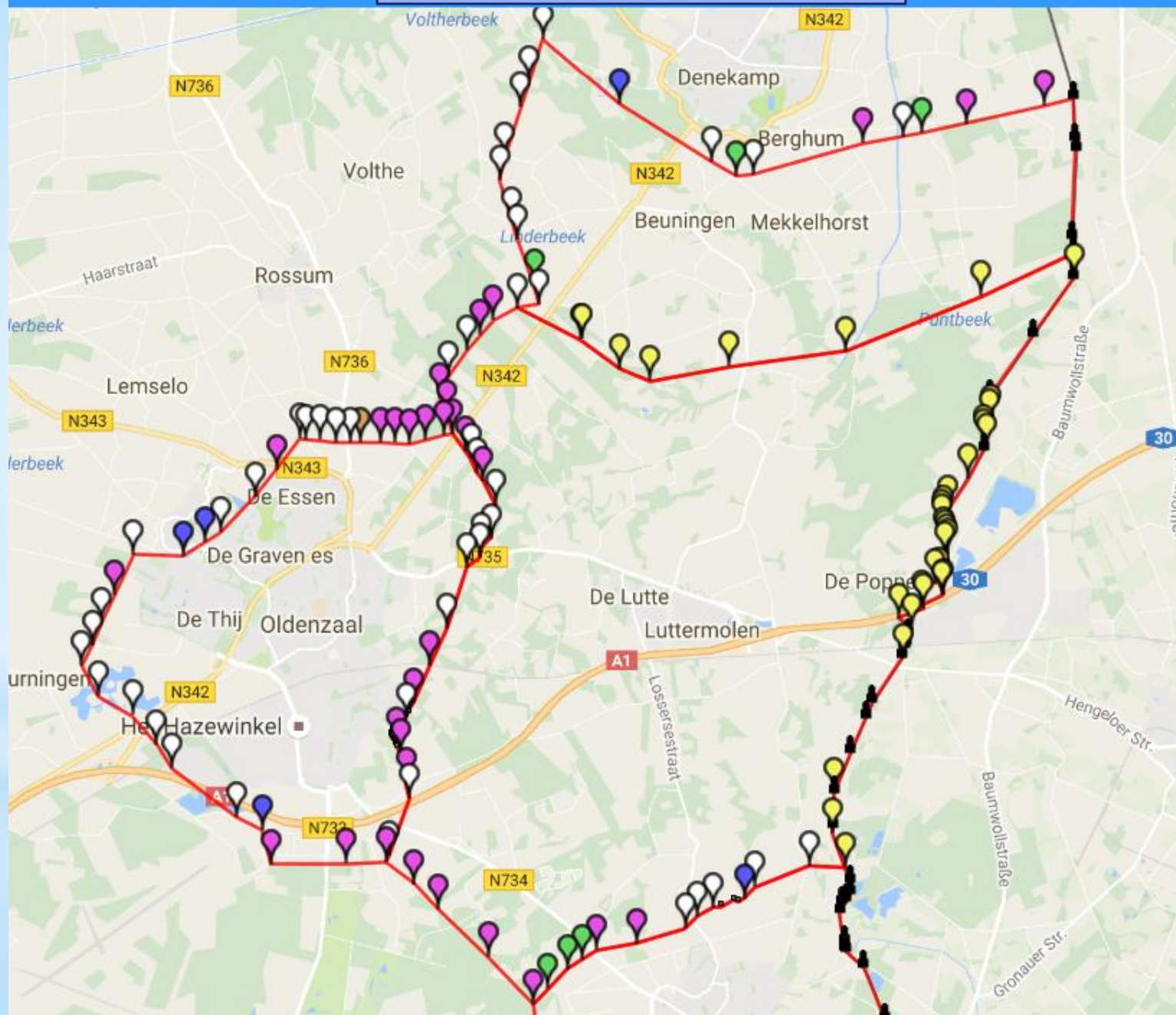
Steen bij Goorhuis



SD-51, Steen Meesters Haar



# De Dree Marken

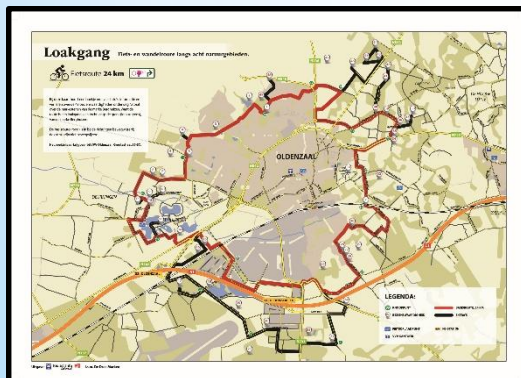




# Markestenen Berghuizen, zichtbaar, bereikbaar en beleefbaar maken van cultureel erfgoed



- 21 vervangende stenen geplaatst
- 34 markeringsbordjes geplaatst
- Fietsroute (24 km) Rondje Oldenzaal
- Wandelroute (37 km) Rondje Oldenzaal
- Boekje en routekaart bij fiets- en wandelroute





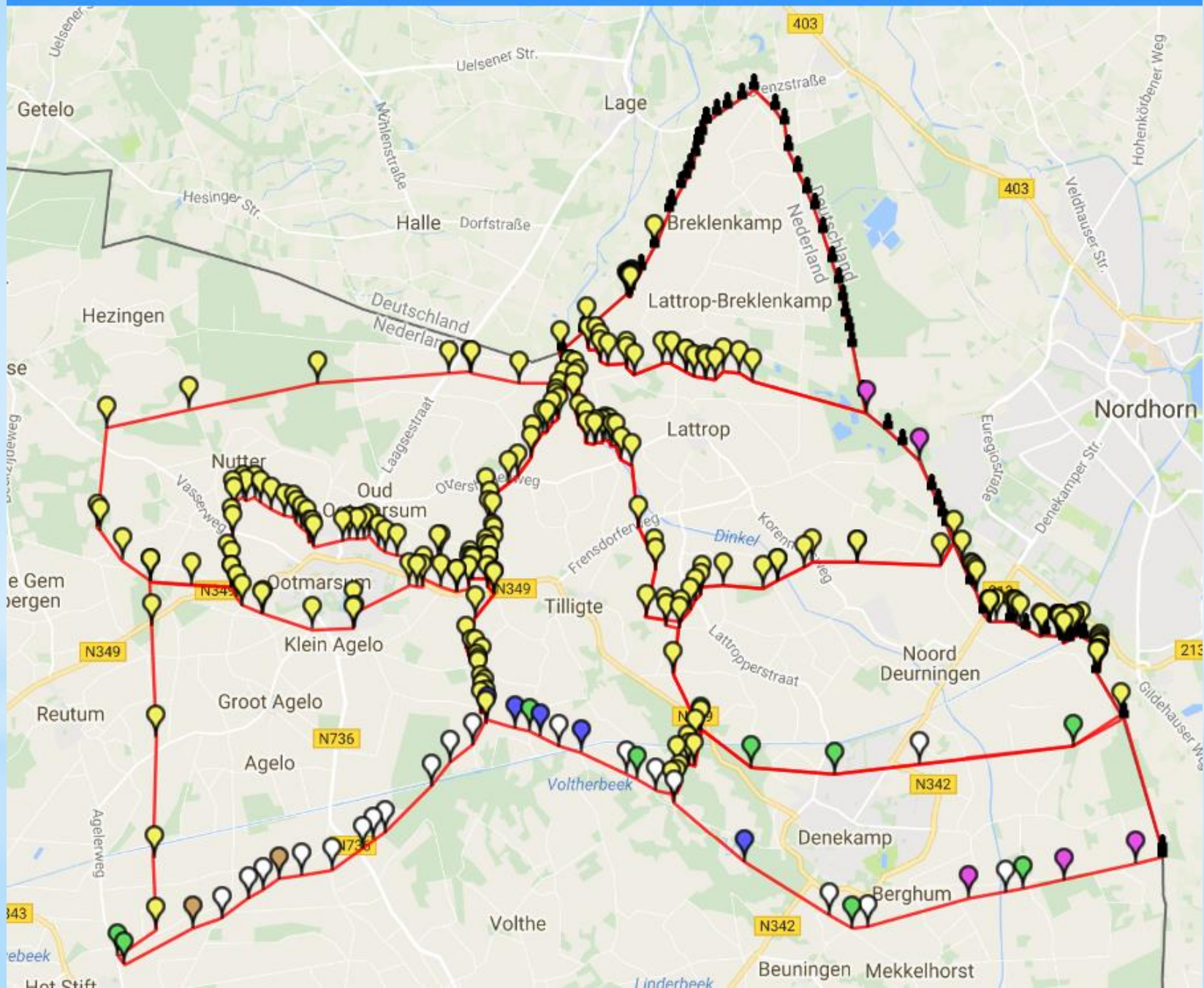
- Presentatie boekje
- Infoborden in Het Hulsbeek
- Systematisch overzicht Markestenen Berghuizen naam, nummer, coördinaten, bronnen, kadastrale kaart, aard van de steen, toegankelijkheid, verhaal, foto, infobordje
- App systematisch overzicht bij IZI TRAVEL



## Geplande activiteiten

- 3 markeringsbordjes plaatsen
- 5 vervangende stenen en markeringsbordjes plaatsen
- Infoborden
- App's fiets- en wandelroute bij IZI TRAVEL
- Achterkanten routenetwerkborden
- Les hoogste groepen basisschool
- Lezing
- Wigbold Oldenzaal
- Marken De Lutte en Beuningen

# De marken van Denekamp







**Stichting Heemkunde Denekamp**

**Werkgroep Geschiedenis en Genealogie**

**Martin Blokhuis**



**Zoektocht naar markestenen in Noord-Deurningen**



# De marken van Diepenheim

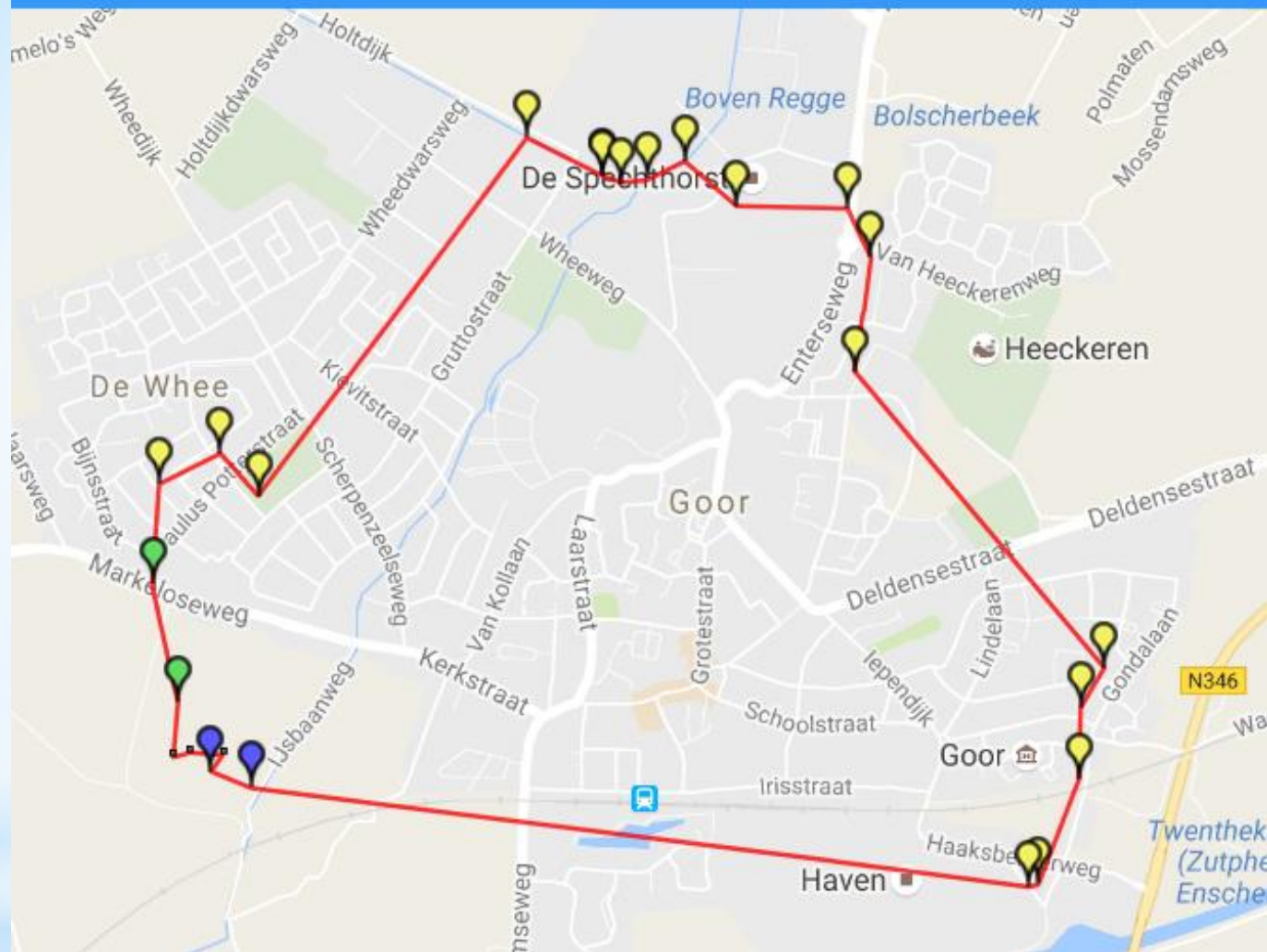


Jaap van Soest

Actief met de (nog zichtbare) markegrenzen

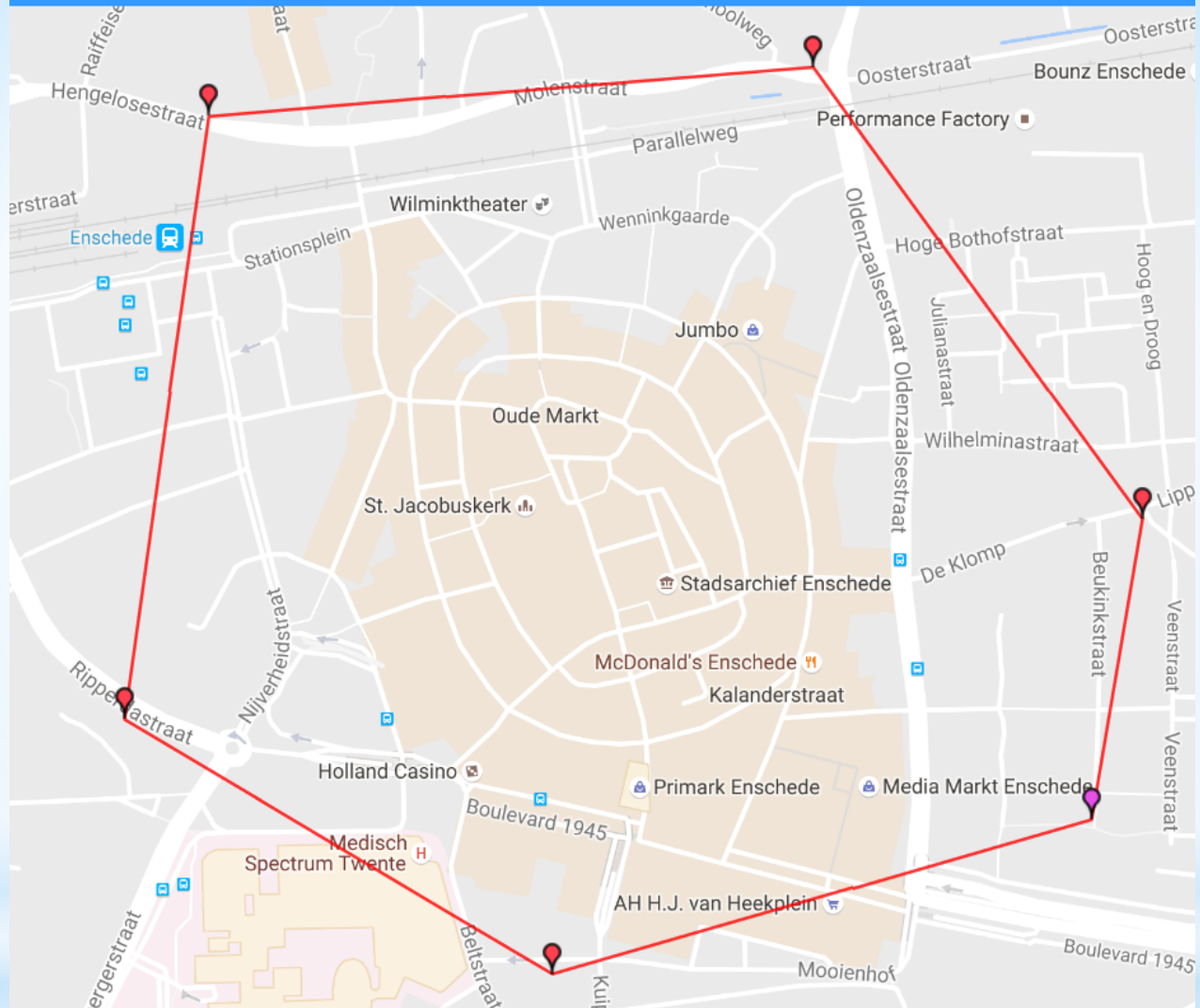


## De stad Goor



- Twee gemeentegrenspalen Markelo-Goor bij Herikeweg 7 in Markelo.
- Contact met Henk Huiting, Stichting Historisch Goor

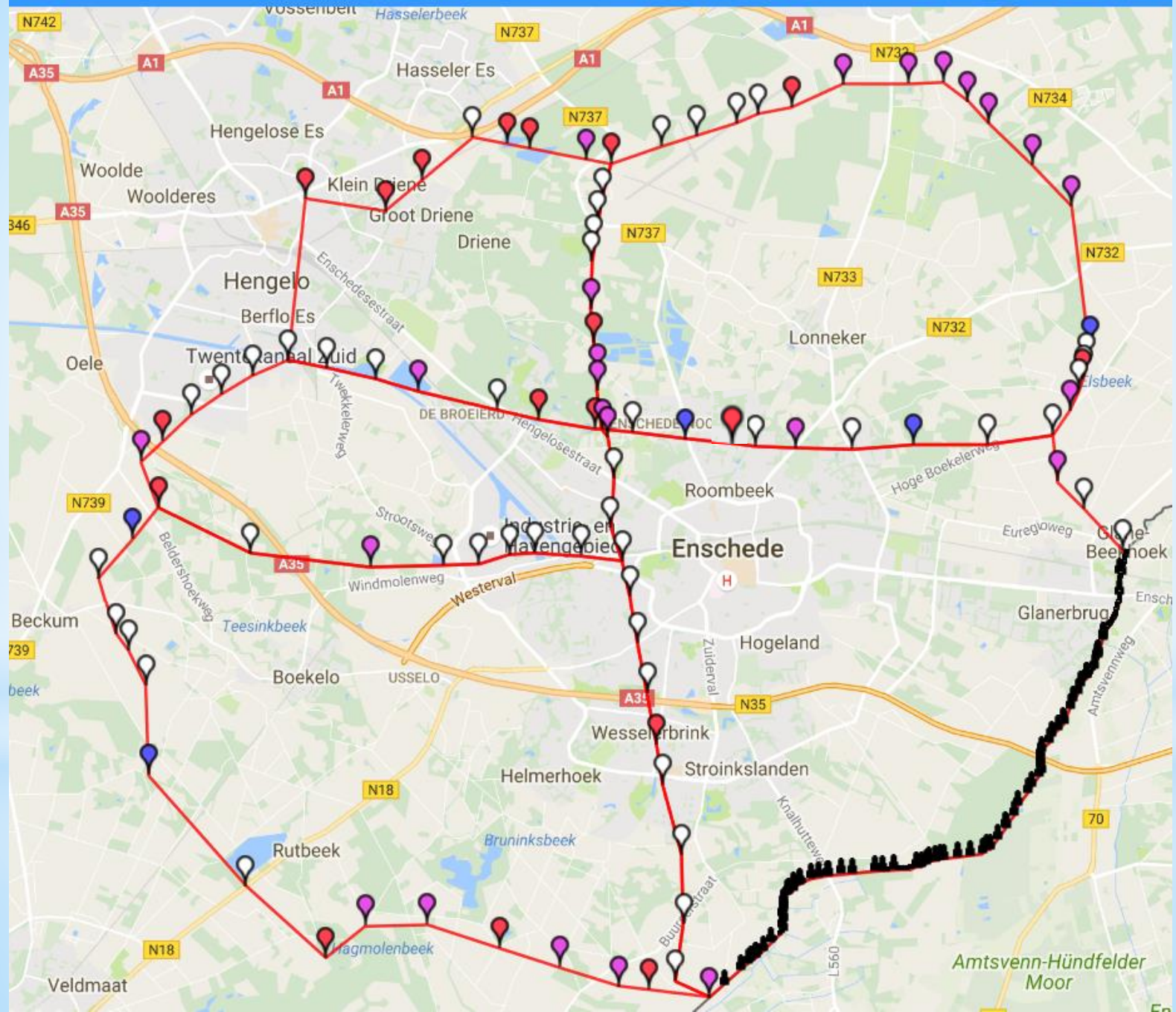
# De wigbold van Enschede



(zie volgende)



# De marken van Lonneker





# Recente activiteiten van de Loakstenencommissie (SHSEL)

Commissieleden:

Wilma de Hoog, Erik Rolevink, Gerhard Post, Henk Stobbe en Harry van der Sleen





# Loakstenencommissie

- Steen bij de Stroinksbleek geplaatst.
- Veiligstellen van de Heegestein (dit proces is nog gaande).
- Assistentie verleent aan de HKH bij het houden van een Loakgang in Haaksbergen.
- Meerdere keren overleg gepleegd met ADT over het plaatsen van markestenen op het luchthaventerrein. Inmiddels is er toestemming verleend. Plaatsing voorjaar 2018.
- Ontwikkelen van fietsroutes langs de markestenen in en om Enschede.

# Loakstenencommissie

- “Opgetreden” in radioprogramma 'Natuurlijk Enschede' ter promotie van markestenen.
- Contact gezocht met HKB voor (her)plaatsen van de Breiderpaal.
- Markesteen op de Hooge Boekel naar juiste plaats verhuizen.

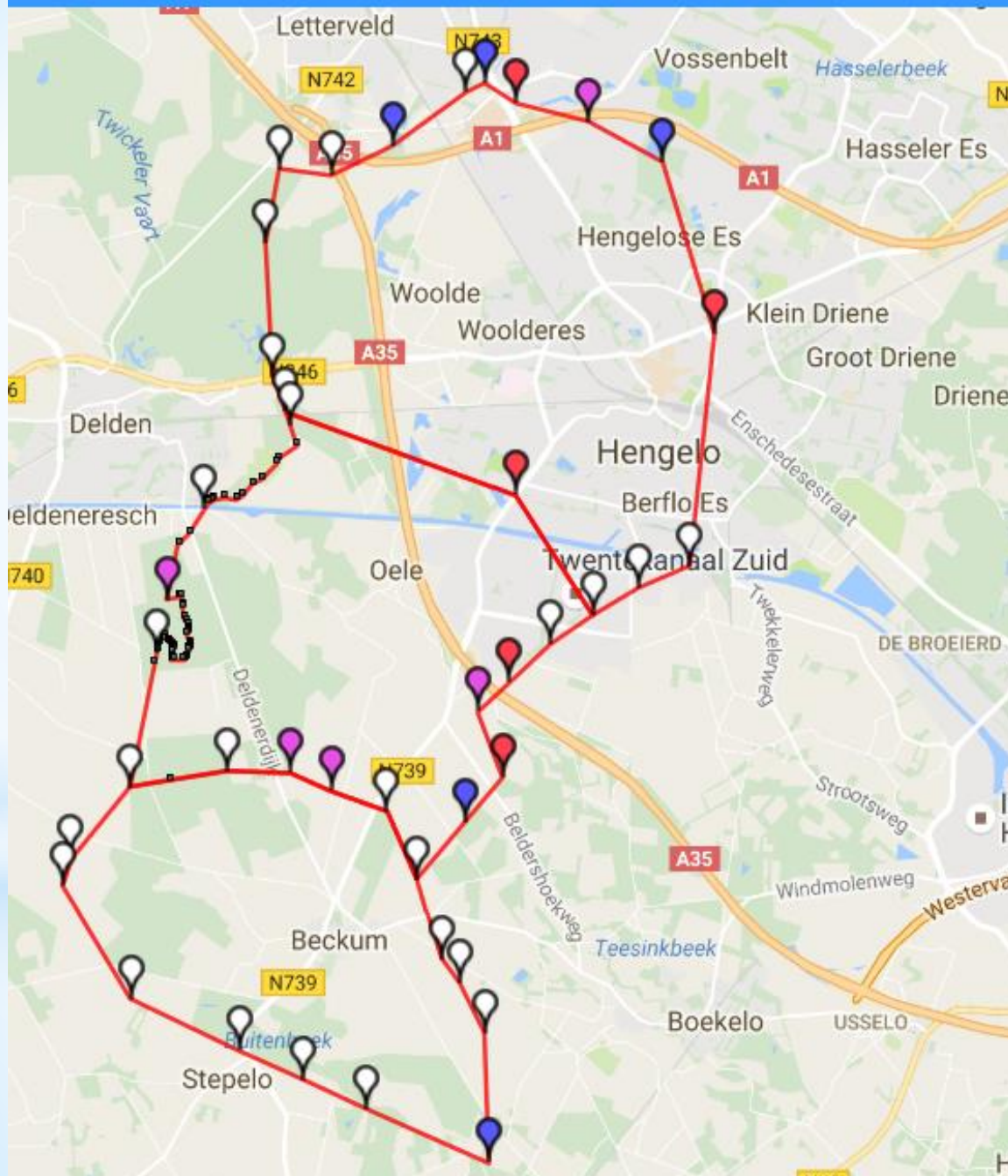


# De marken van Haaksbergen



Nico Spit en René Breukers

# De gemeente Hengelo







Gerhard Ellen Rob Miny Hans

Werkgroep  
Markegrenzen

MUSEUM  
HENGELO

ROUTEBESCHRIJVING NU TE KOOP !



Een route langs historische grenzen en gresstenen

Werkgroep  
Markegrenzen MUSEUM  
HENGELO

Prijs: € 1,00

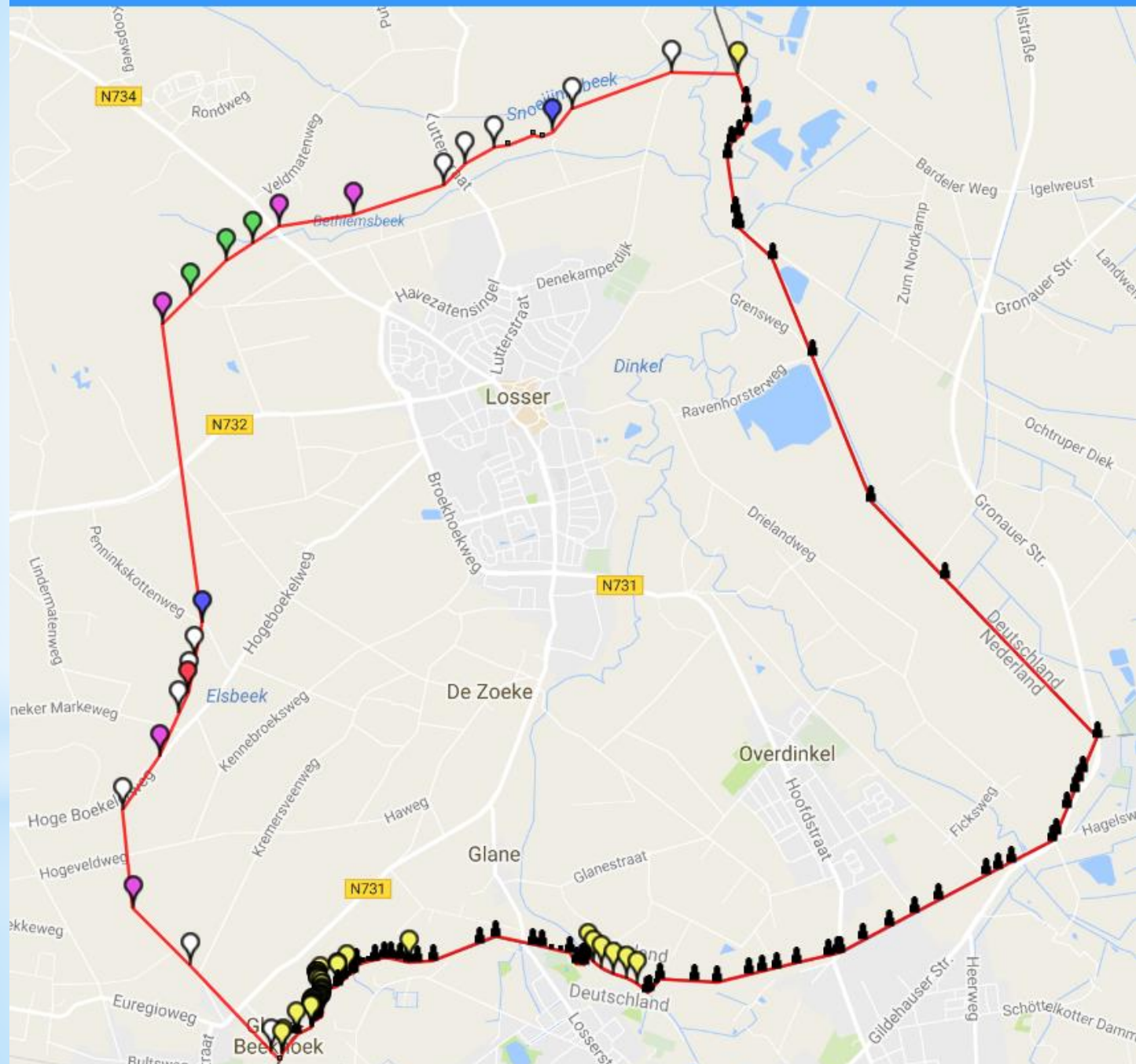


Open monumentendag 2017





# Marke Losser







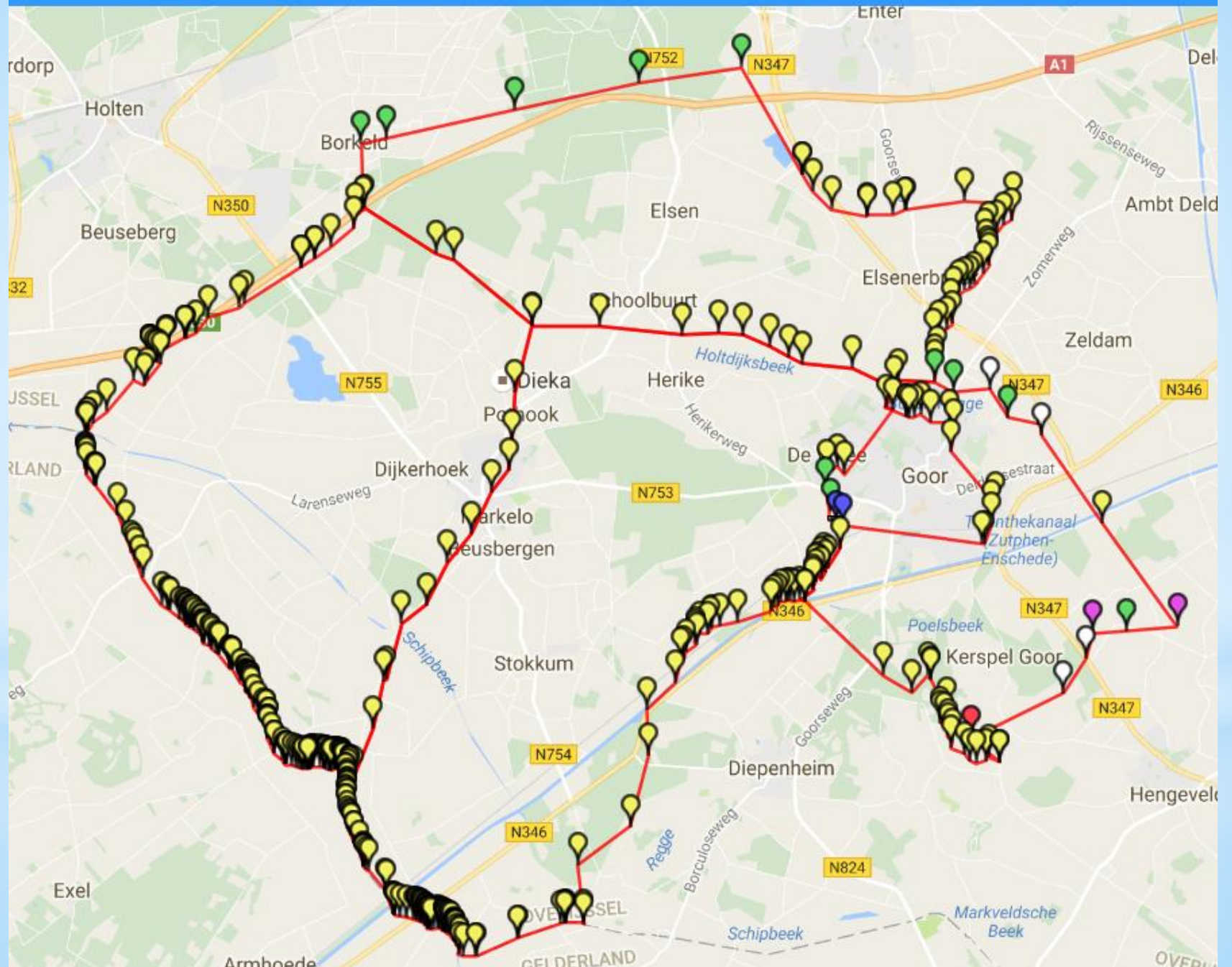
# Uitgevoerde zaken

- 5-tal veldonderzoeken
  - Loakgang langs landsgrens op 1 juni met de heer van Graesenberg
    - Grenssteen 6 II tot Grenssteen 13 I erfheer (de)mann
  - Markestenen
- Grenslijn De Lutte Marke - Losser Marke
  - 3 Markestenen gevonden
    - 22.28.32 Snippert - Grief (r) - punt - rijksmonument 46603 - info bord
    - 19.20-08 Bethleh - rijksmonument 26308 -
    - 19.20-07 Smudde - rijksmonument 26309 - geen toestemming eigenaar
    - 19.20 - k - v - rijksmonument ??
- Conclusie
  - Locaties rijksmonumenten zijn onjuist
  - Markegrens op Markegrenzen.nl is onjuist
  - Veel ruilverkavelingen

Nieuw

Vorig jaar

# De marken van Markelo



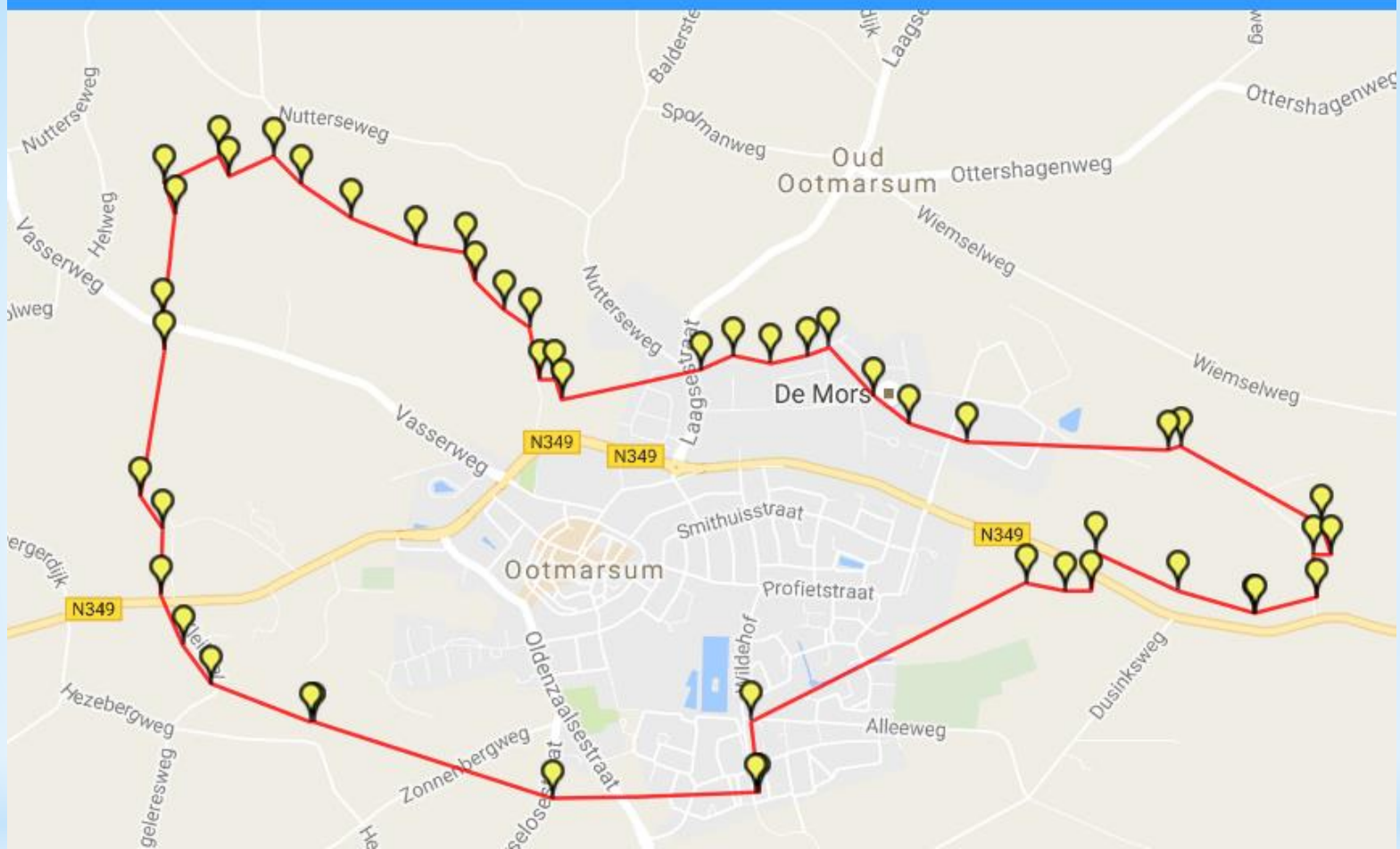


## De wigbold van Oldenzaal



- Volgens een document uit 1642 werd de wigbold gemarkeerd door 7 stenen palen.

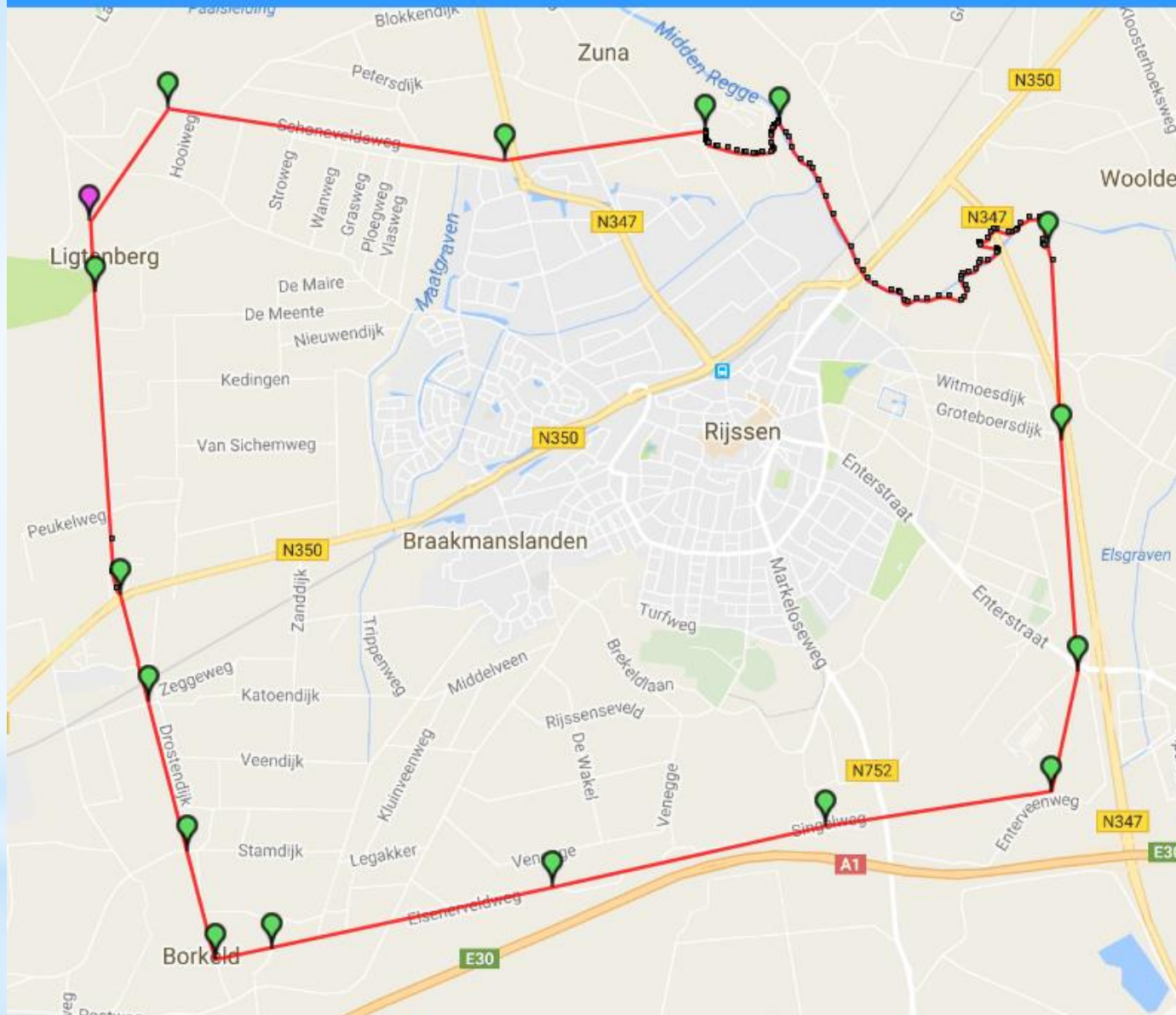
## De wigbold van Ootmarsum



Volgens (eerder) onderzoek zijn alle markeringen verdwenen



# De marke Rijssen

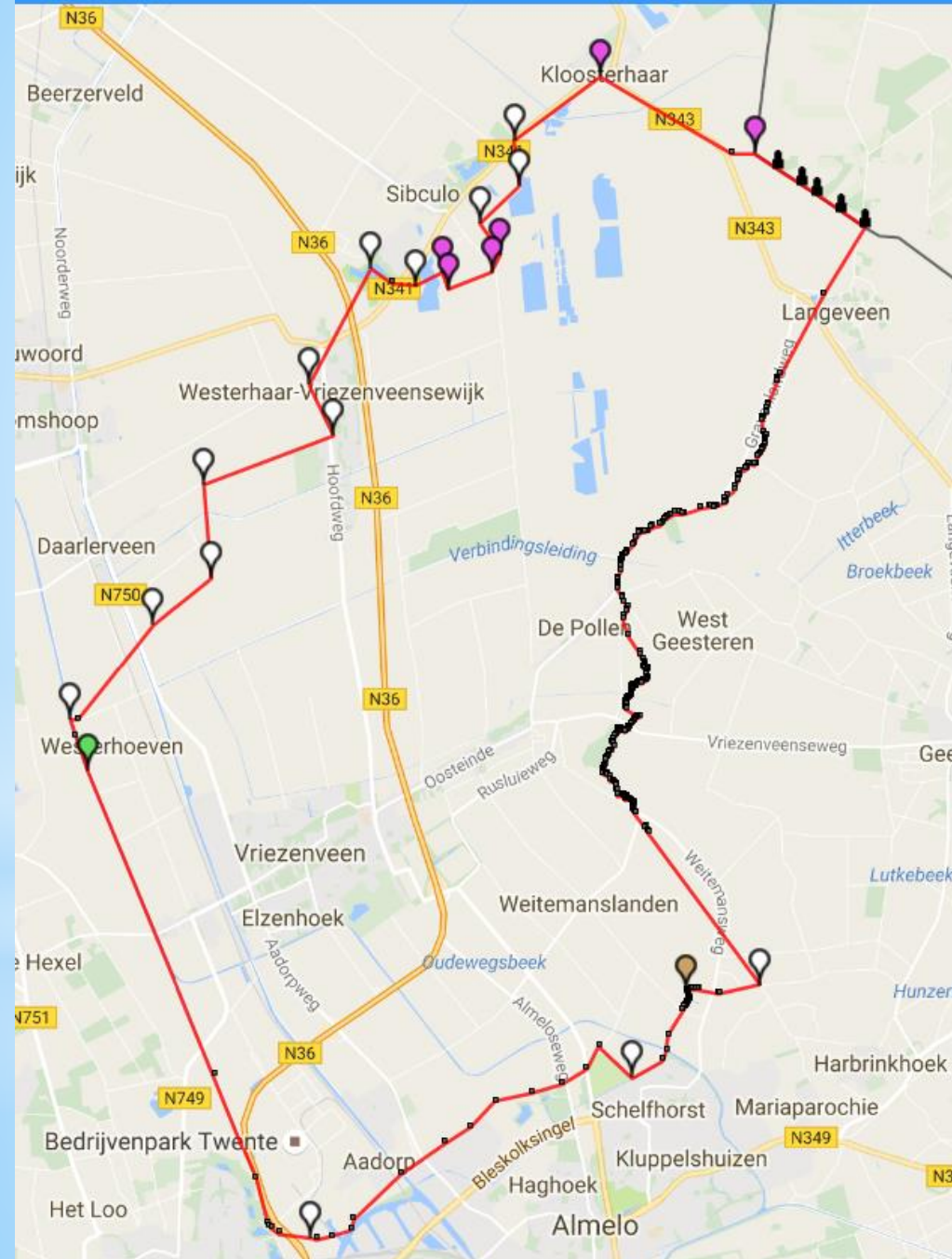


- Op de plek van de Holterpaal stond voor 1500 al een paal.



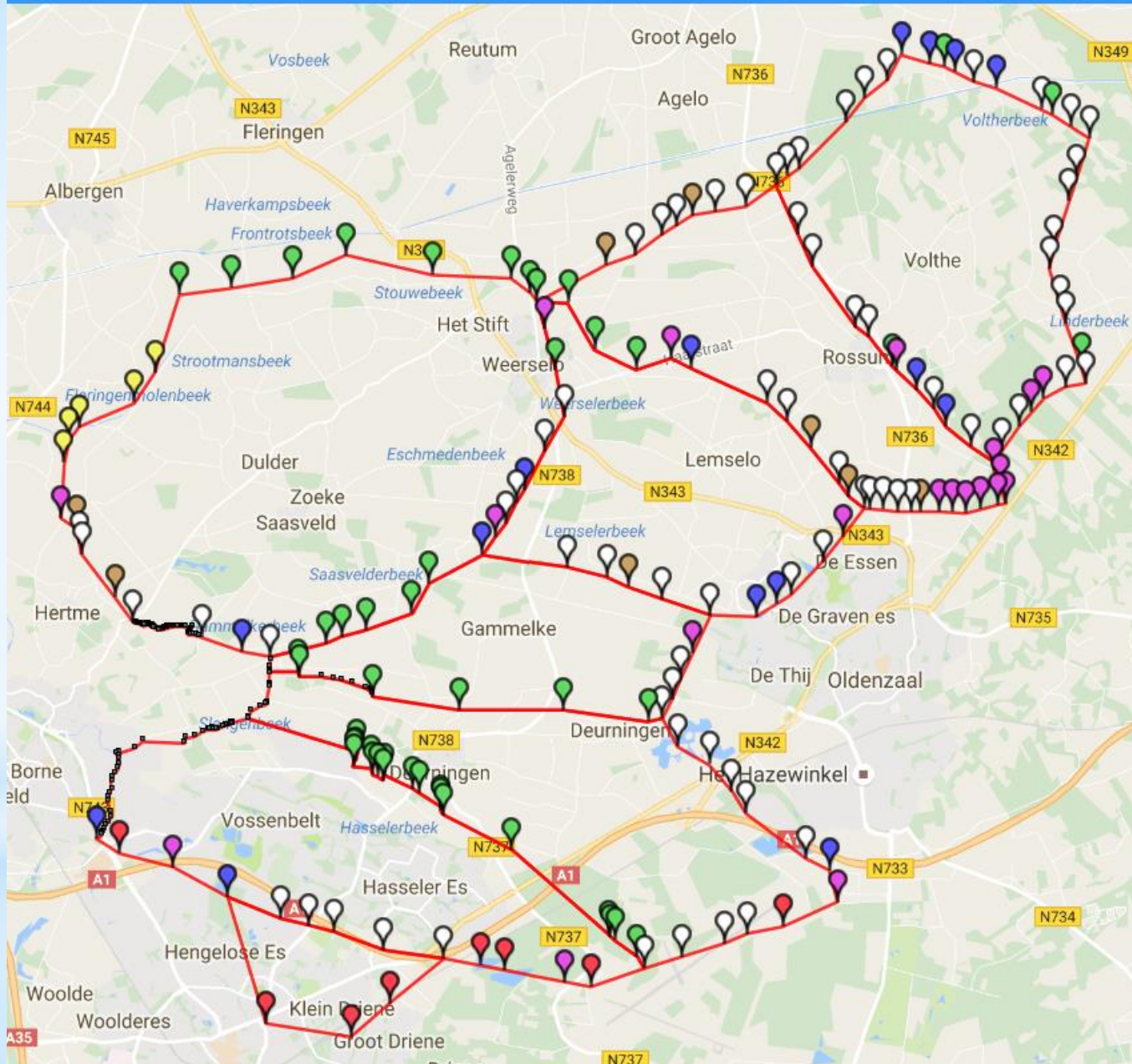






- Onderzoek Beusepaal

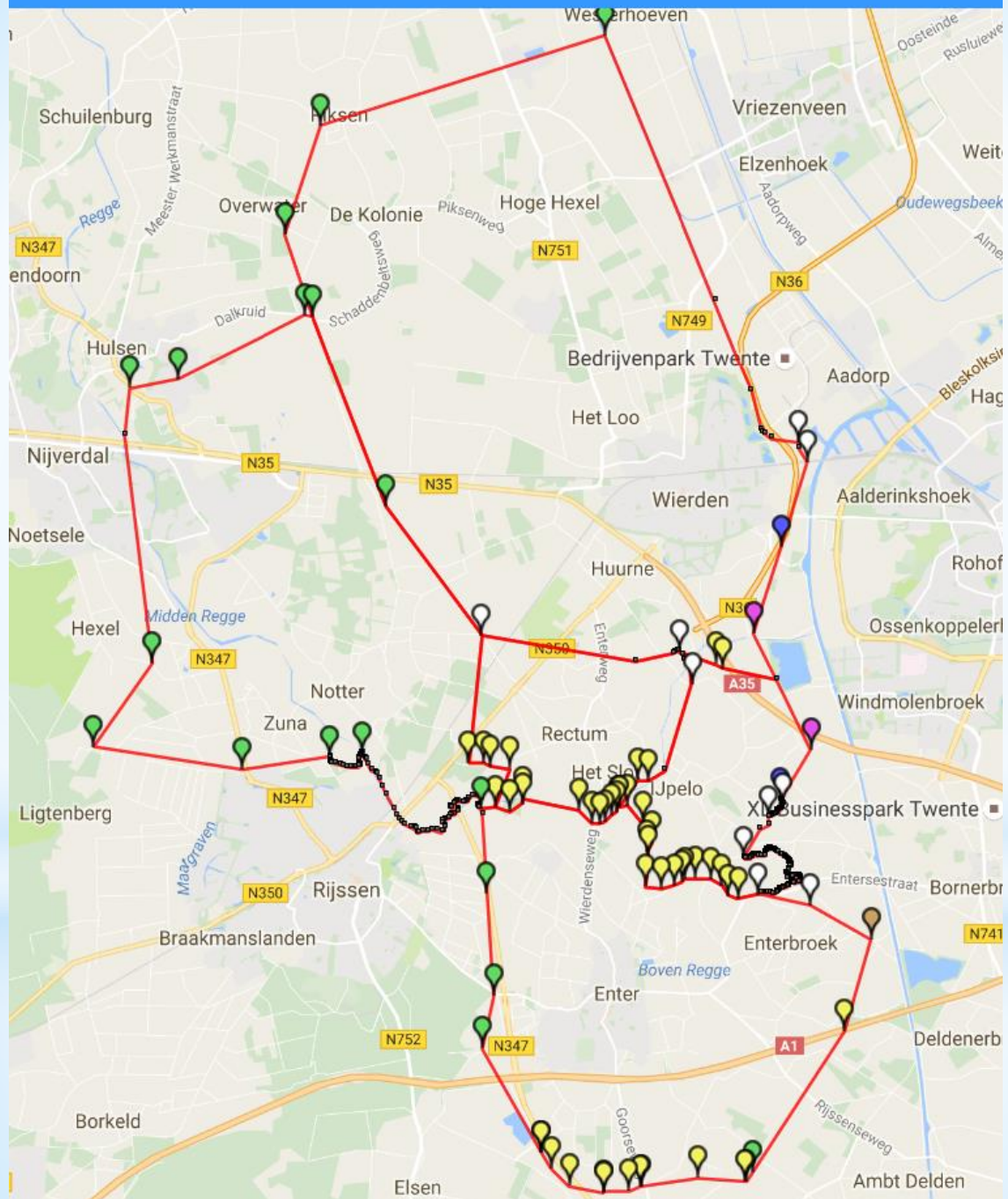
# De gemeente Weerselo



Hennie Engelbertink (onderzoek uit beginjaren '80)



# De marken van Wierden





Vrogger is ok noe

- 7 november gestart in Wierden met de volgende deelnemers:

- Jan Lohuis, Nijverdal
- Gerhard Post, Hengelo (en Enschede?)
- Bert Nijkamp, Almelo
- Peter Rekers, Ambt Delden, wohnt op Zelflam
- Herbert Stegeman, Reum (Wierden)
- Theo Pigge, HKW Wierden
- Gerard van den Ende, HKW Wierden

# Vorig Jaar

- Er zijn in Wierden nog enkele zichtbare markestenen,
  - De Vredepaal, de Rijmsdijkpaal en de Hobokenpaal
  - Er zijn ook vermoedens, nabij het Hesselink Kippershoekweg, Hoek Burgemeester Rijmsdijk Notterweg, en de Reggepaal.
  - Actie richting gemeente Wierden voor exacte coördinaten van bovengenoemde markestenen/palen gerekend vanaf de oude kadasterkaarten 1832





# Actieve groepen van het platform

